



MĚSTSKÝ ÚŘAD BENEŠOV
Masarykovo náměstí 100
256 01 Benešov

tel: 312 821 111
e-mail: epodatelna@benesov-city.cz

ODBOR ŽIVOTNÍHO PROSTŘEDÍ

ČÍSLO JEDNACÍ: MUBN/172963/2021/OOPLH
SPIS. ZNAČKA: OOPLH/36170/2021/PAR
VYŘIZUJE: RNDr. Martin Pařízek, PhD.
TELEFON: 312 8219 192
E-MAIL: parizek@benesov-city.cz
DATUM: 7. 10. 2021

Dle rozdělovníku

859/2021
Příloha
11. 10. 2021

JZ 323

Z Á V A Z N Ě S T A N O V I S K O

Městský úřad v Benešově, odbor životního prostředí, jako věcně příslušný orgán ochrany přírody dle ustanovení § 76, odst. (2), písm. d) zákona ČNR č. 114/1992 Sb., o ochraně přírody a krajiny (dále zákon 114/1992 Sb.), ve znění pozdějších předpisů a místně příslušný správní orgán podle zákona č. 314/2002 Sb., o stanovení obcí s pověřeným obecním úřadem a stanovení obcí s rozšířenou působností v posledním znění **u d ě l u j e**

investorovi :

Středočeský kraj, IČO: 70891095, Zborovská 81/11, 150 21 Praha 5,
zastoupenému na základě plné moci:
společností **Ateliér projektování inženýrských staveb s. r. o, IČO: 157526, Ohradní 248, 140 00 Praha 4-Michle,**

dle § 149 zákona č. 500/2004 Sb., správní řád ve znění pozdějších předpisů:

z á v a z n ě s t a n o v i s k o k l a d n ě

podle ustanovení § 63, odst. 1 zákona č. 114/1992 Sb. k zřízení veřejně přístupné účelové komunikace, stezky a pěšiny, pro akci:

„II/106 Krňany, obchvat“, kdy cílem je novostavbu obchvatu obce Krňany o délce 900 m, zahrnující výstavbu mostního objektu a stavební úpravy připojení stávajících částí silnice II/106 vedoucích do obce na projektovaný obchvat. Dotčené pozemky viz příloha.

Souhlas je vydán za těchto podmínek:

1. Při akci budou dodržovány obecně platné předpisy na ochranu životního prostředí.
2. Investor učiní příslušná opatření k zabránění úniku škodlivých pevných, kapalných a plyných látek do okolního prostředí ze zařízení použitých k vlastnímu provedení stavby.
3. Při akci bude dodržena ČSN 83 9061 – Technologie vegetačních úprav v krajině- Ochrana stromů, porostů, a vegetačních ploch při stavebních pracích, aby nedošlo k nadměrnému poškození dřevin a pobřežní vegetace obecně v blízkosti stavby.
4. Stavební práce budou prováděny dle projektové dokumentace.
5. Stavba vyžaduje kácení většího počtu dřevin, investor si tedy zažádá dotčený OOP o tzv. **Závazné stanovisko ke kácení dřevin pro stavební záměry**. Kácení vybraných dřevin bude provedeno v rozmezí 1. 11. -31. 3. běžného roku, pokud k tomu kompetentní OOP ze závažných důvodů nerozhodne jinak.
6. Za pokácené stromy provede investor náhradní výsadbu, dle určení kompetentním orgánem OOP.



Odůvodnění

Na základě předložené dokumentace, místních znalostí a všech podkladů, které byly v době vydání tohoto závazného stanoviska k dispozici, dospěl orgán ochrany přírody k závěru, že je možné k uvedené věci vydat **podmíněně souhlasné závazné stanovisko**.

Podle ustanovení § 63, odst. 1 zákona č. 114/1992 Sb. veřejně přístupné účelové komunikace, stezky a pěšiny mimo zastavěné území obce není dovoleno zřizovat nebo rušit bez souhlasu příslušného orgánu ochrany přírody.

Zřízení této komunikace není v rozporu se zájmy ochrany přírody, za předpokladu dodržení podmínek tohoto souhlasu.

Jedná se novostavbu obchvatu obce Krňany o délce 900 m, zahrnující výstavbu mostního objektu a stavební úpravy připojení stávajících částí silnice II/106 vedoucích do obce na projektovaný obchvat. Záměr žadatele je vyvolán dlouhodobě nevyhovujícím stavem dopravy ve výše zmíněné obci.

Zřízení této komunikace není v rozporu se zájmy ochrany přírody, za předpokladu dodržení podmínek tohoto stanoviska. Součástí projektové dokumentace je i obsáhlý biologický průzkum, z jehož výsledků vyplývá, že se v dotčeném území nevyskytuje žádný organismus, který by byl chráněn dle vyhlášky MŽP ČR č.

395/1992 Sb. v platném znění. Není tedy potřeba žádných kompenzačních opatření. V dotčeném území se nevyskytují ani žádné Významné krajinné prvky definované dle § 3 odst. 1, písmeno b) zákona č. 114/1992 Sb. Zákon na ochranu přírody a krajiny, ani Zvláště chráněná území.

Na základě předložené dokumentace, místních znalostí a všech podkladů, které byly v době vydání tohoto závazného stanoviska k dispozici, dospěl orgán ochrany přírody k závěru, že je možné k uvedené věci vydat podmíněně souhlasné závazné stanovisko.

Informace pro žadatele, místně příslušnou obec a občanská sdružení (spolky):

Závazné stanovisko je vydávané jako podklad pro rozhodnutí o umístění stavby nebo územní souhlas a dále pro rozhodnutí o povolení stavby, zařízení nebo terénních úprav nebo jejich ohlášení, či rozhodnutí jiných správních orgánů (např. vodoprávní úřad). Je závazným stanoviskem podle ustanovení §149 odst. (1) zákona č. 500/2004 Sb., správní řád ve znění pozdějších předpisů a není samostatným rozhodnutím ve správním řízení. Jeho obsah je závazný pro výrokovou část rozhodnutí příslušného správního orgánu. Z tohoto důvodu se nelze proti němu samostatně odvolat.

RNDr. Martin Pařízek, PhD. v. r.
referent Ochrany přírody
Městského úřadu Benešov

Otisk úředního razítka

Obdrží:

Středočeský kraj, Zborovská 81/11, 150 21 Praha 5 (DS)

Ateliér projektování inženýrských staveb s. r. o, Ohradní 248, 140 00 Praha 4-Michle (DS)

Na vědomí:

OS ČSOP Benešov, Pláteníkova 264, 258 01 Vlašim (DS)

MěÚ Benešov, Odbor výstavby a územního plánování – silniční správní úřad (zde)

Příloha

Soupis pozemků dotčených stavbou:

parc. č. 425/6, 432/3, 433, 442/4, 442/6, 446/1, 446/3, 446/5, 528/5, 528/13, 528/19, 528/20, 528/21, 528/22, 528/23, 528/24, 528/25, 528/26, 528/28, 528/29, 528/35, 542/1, 654/1, 655, 674, 684/3, 694, 709/4, 772, 827/12, 827/13, 827/14, 827/17, 852/2, 883, 890/1 a 892 v katastrálním území Krňany.

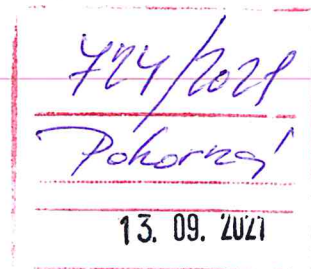


MĚSTSKÝ ÚŘAD BENEŠOV
Masarykovo náměstí 100
256 01 Benešov

tel: 312 821 111
e-mail: mubene@benesov-city.cz
epodatelna@benesov-city.cz
ID datové schránky: cb4bwan

ODBOR VÝSTAVBY A ÚZEMNÍHO PLÁNOVÁNÍ
oddělení silniční správní úřad

ČÍSLO JEDNACÍ: MUBN/157765/2021/VÝST
SPIS. ZNAČKA: VÝST/134833/2021/JIB
VYŘIZUJE: Ing. Beatrix Jiráňová - oprávněná úřední osoba
TELEFON: 312 821 244
E-MAIL: jiranova@benesov-city.cz
DATUM: 10.09.2021



02 292

Středočeský kraj, IČO 708 91 095, Zborovská č.p. 81/11, 150 00 Praha,
který zastupuje
Ateliér projektování inženýrských staveb, s.r.o., IČO 618 53 267, Ohradní č.p. 1443/24b, 140 00 Praha

ZÁVAZNÉ STANOVISKO

K ÚZEMNÍMU ŘÍZENÍ

Městský úřad Benešov, Odbor výstavby a územního plánování, oddělení silniční správní úřad, jako příslušný správní orgán (dále jen „správní orgán“) podle § 40 odst. 4 zákona č. 13/1997 Sb., o pozemních komunikacích, v posledním platném znění (dále jen „zákon o pozemních komunikacích“), po posouzení žádosti, kterou podal

Středočeský kraj, Zborovská č.p. 81/11, 150 00 Praha,

(dále jen „stavebník“), ve věci stavby:

II/106 Krňany, obchvat (dále jen „stavba“),

vydává podle ustanovení § 149 odst. 1 a § 136 zákona č. 500/2004 Sb., správní řád, ve znění pozdějších předpisů (dále jen „správní řád“) a podle ustanovení § 40 odst. 4 písm. d) zákona o pozemních komunikacích toto **závažné stanovisko pro územní řízení**:

Navržená komunikace bude připojena na pozemní komunikaci – silnici č. II/106. O povolení připojení na pozemní komunikaci podle § 10 zákona o pozemních komunikacích požádá stavebník příslušný silniční správní úřad. Povolení připojení bude předloženo jako podklad pro vydání územního rozhodnutí.

Bude vymezen (oddělen) samostatný pozemek, na kterém bude umístěna pozemní komunikace včetně všech jejích součástí. Pozemek komunikace bude neprodleně po vydání kolaudačního souhlasu zapsán do evidence katastru nemovitostí podle přílohy 2 vyhlášky č. 357/2013 Sb., o katastru nemovitostí (katastrální vyhláška) v platném znění, jako druh pozemku: ostatní plocha, se způsobem využití: ostatní komunikace.



Pro vydání stavebního povolení na stavbu je věcně a místně příslušný správní orgán jako speciální stavební úřad podle § 40 odst. 4 písm. a) zákona o pozemních komunikacích. Dokumentace pro stavební povolení, zpracovaná autorizovaným inženýrem pro dopravní stavby podle vyhlášky č. 146/2008 Sb., o rozsahu projektové dokumentace dopravních staveb, v platném znění, bude mimo jiné obsahovat návrh přechodných dopravních opatření v době výstavby a návrh trvalého dopravního značení.

Umístění nového trvalého dopravního značení, včetně případného posunu stávajícího značení, bude stanoveno samostatně podle § 77 zákona č. 361/2000 Sb., o provozu na pozemních komunikacích a o změnách některých zákonů. Návrh stanovení místní úpravy provozu bude předložen správnímu orgánu minimálně 2 měsíce před podáním žádosti o vydání kolaudačního souhlasu na stavbu. Nebude-li dopravní značení osazeno dle stanovení, nelze vydat kolaudační souhlas na stavbu.

Při splnění podmínek uvedených v tomto závazném stanovisku anebo jejich zapracování do výrokové části rozhodnutí souhlasíme s vydáním územního rozhodnutí na stavbu.

Odůvodnění

Dne 06.08.2021 podal stavebník žádost o vydání závazného stanoviska. Předložená projektová dokumentace, zpracovaná společností Ateliér projektování inženýrských staveb,s.r.o. (hlavní inženýr projektu Ing. Viktor Nejedlý), řeší návrh vybudování stavby, jejímž předmětem je přeložka silnice č. II/106 mezi 7. a 9. kilometrem silnice č. II/106 severně od obce Krňany.

Stavba se nachází v nezastavěném území. Trasa obchvatu je navržena jako dvoupruhová komunikace v návrhové kategorii S 7,5/70. Součástí stavby jsou dvě úrovně stykové křižovatky tvaru T v km 0,124 a km 0,642 hlavní trasy v místech připojení stávajících částí silnice č. II/106 a mostní objekt - Podchod pro skot v km 0,454. Dále stavba obsahuje přeložky inž. sítí. Délka obchvatu je cca 900 m.

Stavba se člení na tyto objekty: SO 020 Příprava území, SO 101 Přeložka silnice II/106, SO 121 Připojení v km 0,124, SO 122 Připojení v km 0,642, SO 150 Polní cesty podél II/106, SO 181 Oprava stávající silnice II/106, SO 182 Dopravní opatření, SO 201 Podchod pro skot v km 0,454, SO 411 Přeložka VN v km 0,363, SO 411 Přeložka VN v km 0,563, SO 411 Přeložka sdělovacího vedení v km 0,035 - 0,091, SO 411 Přeložka sdělovacího vedení v km 0,603 až na rozhraní K.Ú., SO 801 Vegetační úpravy.

Náš odbor je příslušným speciálním stavebním úřadem pro stavební objekty: SO 020 Příprava území, SO 101 Přeložka silnice II/106, SO 121 Připojení v km 0,124, SO 122 Připojení v km 0,642, SO 150 Polní cesty podél II/106, SO 181 Oprava stávající silnice II/106, SO 201 Podchod pro skot v km 0,454, SO 801 Vegetační úpravy.

Stavební objekt SO 182 Dopravní opatření bude řešen podle zákona č. 361/2000 Sb., o provozu na pozemních komunikacích a o změnách některých zákonů.

Záměr byl posuzován z hlediska souladu se zákonem o pozemních komunikacích a jeho prováděcí vyhláškou č. 104/1997 Sb., kterou se provádí zákon o pozemních komunikacích, ve znění pozdějších předpisů. Správní orgán je zároveň speciálním stavebním úřadem ve věcech silnic II. a III. třídy, místních komunikací a veřejně přístupných účelových komunikací. Za správnost, celistvost a úplnost jím zpracované dokumentace odpovídá podle § 159 stavebního zákona projektant.

Posouzení vhodnosti příjezdu ke stavbám (dopravního napojení předpokládaných objektů dle územního plánu, které bude komunikace obsluhovat) a obecných technických požadavků na výstavbu ve smyslu § 169 stavebního zákona je v kompetenci příslušného obecního stavebního úřadu.

Podmínky závazného stanoviska vyplývají z legislativy nebo ČSN a TP, konkrétní ustanovení je vždy uvedeno u každé podmínky, případně v odůvodnění. Rozhodnutí silničního správního úřadu je nezbytné předložit jako podklad pro vydání územního rozhodnutí, jelikož se jedná o podmiňující rozhodnutí, jenž musí územnímu rozhodnutí předcházet. Nezbytnost oddělení silničního pozemku vyplývá z § 980 zákona

č. 89/2012 Sb., občanský zákoník, v platném znění, přílohy č. 2 vyhlášky č. 357/2013, katastrální vyhláška, v platném znění a ustanovení §§ 11, 12 zákona o pozemních komunikacích.

Po posouzení projektu stavby správní orgán zhodnotil, že návrhem nebudou negativně dotčeny zájmy, které chrání zákon o pozemních komunikacích, budou-li splněny výše uvedené podmínky. Ve stavebním řízení není správní orgán dotčeným orgánem příslušným k uplatnění závazného stanoviska.

Poučení

Písemnost je závazným stanoviskem podle ustanovení § 149 odst. 1 správního řádu, určeným pro další řízení a rozhodnutí příslušného stavebního úřadu, není samostatným rozhodnutím ve správním řízení a jeho obsah je závazný pro výrokovou část rozhodnutí. Proti tomuto závaznému stanovisku nelze v souladu s ustanovením § 149 odst. 1 správního řádu podat samostatné odvolání. Pokud toto závazné stanovisko znemožňuje vyhovět výše uvedené žádosti, příslušný stavební úřad v souladu s ustanovením § 149 odst. 6 správního řádu nebude provádět další dokazování a žádost zamítne. Až proti rozhodnutí příslušného stavebního úřadu je možné podat odvolání, které umožní, aby bylo v souladu s ustanovením § 149 odst. 7 správního řádu přezkoumáno toto závazné stanovisko.

Ing. Beatrix Jiráňová
odborný referent

Obdrží

Zmocněnec žadatele (dodejky)
Ateliér projektování inženýrských staveb,s.r.o., IDDS: 279neic



Ústav archeologické
památkové péče
středních Čech

26. 04. 2022

Nad Olšínami 3/448, 100 00 Praha 10

tel: 274 817 993
praha@uappsc.cz

IČO: 49276433
DIČ: CZ 49276433

Bankovní spojení:
KB Praha – Město, č. ú. 40238021/0100

Atelier projektování inženýrských
staveb s. r. o.
Ohradní 24b
140 00 Praha 4 - Michle

V Praze dne 22. 4. 2022

Naše značka: 2078/2022

Věc: **Krňany, okres Benešov - vyjádření k akci: „II/106 Krňany, obchvat; v k. ú. Krňany“**

Vyjádření z hlediska archeologické památkové péče.


Veškeré zemní zásahy ve výše uvedeném prostoru je nutné posuzovat jako zásahy v území s archeologickými nálezy. Z hlediska archeologické památkové péče nemáme žádné námitky, které by znemožnily provedení stavebních akcí a terénních úprav v zamýšleném rozsahu. Samozřejmou podmínkou realizace stavby je respektování příslušných paragrafů památkového zákona.

Doporučujeme:

1. Sdělení **předpokládaného** termínu realizace stavby (lze e-mailem na adresu oznameni@uappsc.cz)
2. Ohlášení všech zemních prací, včetně přípravy staveniště, zhruba tři týdny před jejich realizací (prostřednictvím formuláře *Oznámení o zahájení zemních prací* na www.uappsc.cz).
3. Ve smyslu ustanovení zákona č. 20/87 Sb. ve znění zákona č. 242/92 Sb. bude nutný základní výzkum provedený odbornou organizací. (Skrývku ornice a všechny zemní práce spojené s plochou staveniště je třeba od jejich zahájení sledovat, kresebně, fotograficky a písemně dokumentovat odbornou organizací. Mimo tyto práce je nutné provést další výzkum v případě, kdy budou, skrývkou nebo jiným zásahem do terénu, narušeny archeologické struktury). Archeologický výzkum vyvolaný zemními pracemi je hrazen investorem. Je nutné na něj v dostatečném časovém předstihu uzavřít **smlouvu s oprávněnou archeologickou organizací.**
4. Písemné potvrzení o provedení výzkumu bude ukončením akce z hlediska archeologické památkové péče.

Upozorňujeme investora, že v projektové přípravě a harmonogramu stavby a tím také v rozpočtu je potřebné věnovat pozornost této problematice, vyhradit dostatek času a financí na provedení vynuceného výzkumu.

**ÚSTAV ARCHEOLOGICKÉ
PAMÁTKOVÉ
PÉČE STŘEDNÍCH ČECH**
příspěvková organizace Středočeského kraje
Nad Olšínami 3/448, 100 00 Praha 10
IČO: 49276433


Mgr. Irena Benková
ředitelka ÚAPPSC

Agentura logistiky
Regionální středisko vojenské dopravy Hradec Králové

Velké náměstí 33, Hradec Králové, PSČ 500 01, datová schránka hjyaavk

Čj. MO 146737/2022-5512HK

Hradec Králové 21. dubna 2022

Výtisk číslo: 1

Počet listů: 1

Přílohy: 1/1sl.

Atelier projektování inženýrských staveb s.r.o.

Ohradní 24b

140 00 Praha 4 - Michle



II/106 Krňany, obchvat

K čj. APIS-0084/2021

Ve smyslu zákona § 16 a § 175 zákona č. 183/2006 Sb. o územním plánování a stavebním řádu (stavební zákon) a zákon č. 222/1999 Sb., o zajišťování obrany České republiky v platných zněních a v souladu s resortními předpisy na základě Rozkazu ministra obrany č. 39/2011 Věstníku MO čl. 2, odst. 2, písm. d), zákon č. 13/1997 Sb. o pozemních komunikacích, Usnesení vlády ČR ze dne 15. února 2021 č. 173 o Plánu operační přípravy státního území ČR na léta 2021 až 2024, Zabezpečení výkonu působnosti MO ve věcech územního plánování a stavebního řádu, v platném znění vydávám

odborné souhlasné stanovisko

k realizaci akce tak, jak byla doložena v písemné a grafické dokumentaci.

Na základě Vaší žádosti k projektové dokumentaci ve stupni územního řízení II/106 Krňany, obchvat z hlediska zájmů orgánů vojenské dopravy nemám k uvedené věci žádné připomínky a s navrhovaným řešením souhlasím.

Dané stanovisko je vydáno na základě RMO č. 39/2011, Zákon o pozemních komunikacích č. 13/1997 sb., část 1-3, Vyhláška č. 104/1997 MDaS, kterou se provádí Zákon o pozemních komunikacích část 5, Česká technická norma ČSN 73 6101 Projektování silnic a dálnic, Česká technická norma ČSN 73 6201 Projektování mostních objektů, Česká technická norma ČSN EN 1991-2 (73 6203) Zatížení konstrukcí – zatížení mostů dopravou, Nařízení vlády ČR č. 139 z 19. 4. 2017 o plánování obrany státu, Usnesení vlády ČR č. 173 z 15. 2. 2021 o Plánu operační přípravy státního území ČR na léta 2021 – 2024, Plán operační přípravy ČR na léta 2021 – 2024 a Vojenský předpis ŽEN 2 – 16 Vojenské silnice a cesty a je nedílnou součástí souhrnného stanoviska MO zastoupené Sekcí nakládání s majetkem MO – Odbor ochrany územních zájmů Čechy.

Kontaktní osoba: Kateřina Obermajerová, tel. 973 251 519, email: obermajerovak@army.cz

major Ing. Martin Rehák
náčelník



MĚSTSKÝ ÚŘAD BENEŠOV
Masarykovo náměstí 100
256 01 Benešov

tel: 312 821 111
e-mail: mubene@benesov-city.cz
epodatelna@benesov-city.cz

ODBOR VÝSTAVBY A ÚZEMNÍHO PLÁNOVÁNÍ – ÚŘAD ÚZEMNÍHO PLÁNOVÁNÍ

ČÍSLO JEDNACÍ: MUBN/185165/2022/VÝST
SPIS. ZNAČKA: VÝST/176042/2022/BaM
VYŘIZUJE: Miroslav Babický - oprávněná úřední osoba
TELEFON: 312 821 136
E-MAIL: babicky@benesov-city.cz
DATUM: 26.04.2022

255/2022
Pokorný

28. 04. 2022

22 102

Ateliér projektování inženýrských staveb, s.r.o., Ing. Karel Nejedlý, IČO 61853267, Ohradní č.p. 1443/24b, 140 00 Praha 4-Michle

ZÁVAZNÉ STANOVISKO

Závazná část:

Městský úřad Benešov, Odbor výstavby a územního plánování, jako úřad územního plánování příslušný podle § 6 odst. 1 písm. e) zákona č. 183/2006 Sb., o územním plánování a stavebním řádu (stavební zákon), ve znění pozdějších předpisů (dále jen "stavební zákon"), a § 136 zákona č. 500/2004 Sb., správní řád, ve znění pozdějších předpisů (dále jen "správní řád") posoudil žádost, kterou dne 20.04.2022 podala společnost **Ateliér projektování inženýrských staveb, s.r.o., Ing. Karel Nejedlý, IČO 61853267, Ohradní č.p. 1443/24b, 140 00 Praha 4-Michle** (dále jen "žadatel"), ve věci

obchvatu silnice č. II/106 Krňany a souvisejících doplňkových staveb ve správním území obce **Krňany** (dále jen "záměr") na pozemcích dle soupisu **v katastrálním území Krňany**, vydává podle § 96b stavebního zákona a § 136 a § 149 odst. 1 a 2 správního řádu toto **závazné stanovisko**. Záměr je z hlediska souladu s politikou územního rozvoje a územně plánovací dokumentací a z hlediska uplatňování cílů a úkolů územního plánování **přípustný**.

Odůvodnění:

Úřad územního plánování obdržel dne 20.04.2022 žádost o vydání závazného stanoviska k uvedenému záměru. Záměr obchvatu se nachází v nezastavěném území sídla obce Krňany. Záměr obchvatu je přímo v územním plánu obce zpracován ve formě koridoru a předložená projektová dokumentace je v souladu s územně plánovací dokumentací obce, tj. plochami funkčního využití. Stavba svým polohopisným a výškovým vedením bude v maximální možné míře začleněna do okolní krajiny.

Podklady pro vydání závazného stanoviska předložené žadatelem já část projektové dokumentace pro příslušné územní rozhodnutí, kterou zpracoval žadatel v březnu 2022 a k vydání závazného stanoviska ji přiložil k žádosti. Úřad územního plánování mimo jiné vycházel z předložené žádosti, z výkresu koordinační situace zpracovaného nad katastrální mapou a ze souhrnné technické zprávy. Posouzen byl též účel stavby.

Úřad územního plánování přezkoumal záměr podle § 96b odst. 3 stavebního zákona, zda je přípustný z hlediska souladu s PÚR a územně plánovací dokumentací a z hlediska uplatňování cílů a úkolů územního plánování:

- Záměr není řešen Politikou územního rozvoje ČR, řešených věcí se nedotýká.
- Záměr není řešen Zásadami územního rozvoje Středočeského kraje, řešených věcí se nedotýká.
- Záměr je v souladu s územně plánovací dokumentací obce Krňany.

Úvahy, kterými se úřad územního plánování řídil při výkladu právních předpisů:

- Při posuzování záměru z hledisek uvedených v § 96b stavebního zákona a § 149 správního řádu úřad územního plánování nezjistil porušení právních předpisů.

Závazné stanovisko platí 2 roky ode dne vydání. Proti tomuto závaznému stanovisku se nelze odvolat. Nezákonné závazné stanovisko lze zrušit nebo změnit v přezkumném řízení. Podle § 149 odst. 1 správního řádu závazné stanovisko není samostatným rozhodnutím ve správním řízení. Obsah závazného stanoviska je závazný pro výrokovou část rozhodnutí stavebního úřadu. Nezákonné závazné stanovisko lze zrušit nebo změnit v rámci odvolacího řízení proti rozhodnutí, které bylo závazným stanoviskem podmíněno.

Miroslav Babický
odborný referent

Obdrží:

Ateliér projektování inženýrských staveb,s.r.o., IDDS: 279neic

Krajský úřad Středočeského kraje

ODBOR DOPRAVY

257/2022
Pokorný

28. 04. 2022

Praha: 28.04.2022

Středočeský kraj

Číslo jednací: 049430/2022/KUSK-DOP/Bry

Zborovská 11

Spisová značka: SZ_049430/2022/KUSK/2

150 21 Praha 5

Oprávněná úřední osoba: Martina Brychtová

IČ: 70891095

Značka:

DOP/Bry

prostřednictvím

Ateliér projektování

inženýrských staveb, s.r.o.

II/106 Krňany - obchvat

Závazné stanovisko uplatňované z hlediska řešení silnic II. a III. třídy

Krajský úřad Středočeského kraje, Odbor dopravy, jakožto správní orgán příslušný k uplatnění závazného stanoviska v územním řízení z hlediska řešení silnic II. a III. třídy dle ust. § 40 odst. 3 písm. f) zákona č. 13/1997 Sb., o pozemních komunikacích (dále jen „zákon o pozemních komunikacích“), ve znění pozdějších předpisů a s využitím ust. § 149 zákona č. 500/2004 Sb., správní řád,

vydává souhlasné závazné stanovisko z hlediska řešení silnic II. a III. třídy na stavbu II/106 Krňany - obchvat.

Odůvodnění

Odbor dopravy Krajského úřadu Středočeského kraje, dále jen „silniční správní úřad“, obdržel 20.04.2022 žádost (značka APIS-0084/2022 z 14.04.2022) společnosti Ateliér projektování inženýrských staveb, s.r.o., sídlo: Ohradní 1443/24b, Michle, 140 00 Praha 4, IČ: 61853267, o vyjádření k projektové dokumentaci pro vydání územního řízení na stavbu s názvem „II/106 Krňany - obchvat“. Investorem stavby je Středočeský kraj. Dle obsahu podání vyhodnotil silniční správní úřad, že se žadatel domáhá vydání závazného stanoviska dle ust. § 40 odst. 3 písm. f) zákona o pozemních komunikacích.

K žádosti byla připojena dokumentace, číslo zakázky 3279/08 z března 2022, jejímž zhotovitelem je Ateliér projektování inženýrských staveb, s.r.o., hlavní inženýr projektu Ing. Viktor Nejedlý. Předmětem dokumentace je novostavba obchvatu obce Krňany na silnici č. II/106 zahrnující výstavbu mostu a stavební úpravy stávající části silnice II/106 vedoucí

do obce na projektovaný obchvat. Součástí stavby je též oprava úseku stávající silnice II/106 v rozsahu od konce staničení hlavní trasy po rozhraní katastrálních území Krňany a Hostěradice. Účelem stavby je odvedení tranzitní dopravy mimo stávající zástavbu obce Krňany. Obchvat je navržen na návrhovou rychlost 70 km/hod z důvodu poměrů daných konfigurací území, územním plánem a návazností na stávající úseky silnice II/106. Šířkové uspořádání odpovídá kategorii S7,5/50. Komunikace je navržena s asfaltovým krytem, čela propustků budou odlážděna lomovým kamenem, most je z pohledového betonu.

Silniční správní úřad neshledal z hlediska jím sledovaných zájmů (řešení silnic II. a III. třídy) důvody k uplatňování připomínek, vydal tedy souhlasné závazné stanovisko. Nový obchvat nepřerušuje napojení území na silniční síť, realizací stavby se sníží zátěž obce Krňany dopravou ze silnice II/106 tranzitní dopravy, stavba je navržena dle platných předpisů.

UPOZORNĚNÍ

Toto stanovisko nenahrazuje jiná případná povolení potřebná k realizaci akce dle zákona o pozemních komunikacích a dále nenahrazuje ani stanovení místní a přechodné úpravy provozu dle ust. § 77 zákona č. 361/2000 Sb.

„otisk úředního razítka“

Ing. Martina Brychtová
odborná referentka silničního hospodářství

Dokument je podepsán elektronickým podpisem	
Podpisující:	Ing. Martina Brychtová
Organizace, OJ:	Odbor dopravy
Sériové č. cert.:	22429708
Vydavatel cert.:	PostSignum Qualified CA 4
Datum a čas:	28.04.2022 12:09:03
Důvod:	
Místo:	

Obdrží:

Ateliér projektování inženýrských staveb, s.r.o.



Obvodní báňský úřad pro území Hlavního města Prahy a kraje Středočeského

KOZÍ 4, P.O. BOX 31, 110 01 PRAHA 1

263/2022
Pokorný
04. 05. 2022

Atelier projektování a inž. staveb s.r.o.
Ohradní 24b
140 00 Praha 4 - Michle

Váš dopis značky/ze dne
APIS-0084/2022

Naše značka
SBS 17769/2022/OBÚ-02/1

Vyřizuje/linka
Bc. Helena Tomková/381

V Praze dne
29.04.2022

Věc: „Novostavba pozemní komunikace II/106 Krňany, obchvat, k.ú. Krňany“ – vyjádření OBÚ

K Vaší žádosti o vyjádření ze dne 14.04.2022 zn. APIS-0084/2022, zaevidované Obvodním báňským úřadem pro území Hlavního města Prahy a kraje Středočeského (dále jen „OBÚ“) dne 25.04.2022 pod č.j. SBS 17769/2022/OBÚ-02, k: „novostavbě pozemní komunikace II/106 Krňany, obchvat, k.ú. Krňany,“ Vám sdělujeme, že uvedená stavba se nachází v území, které je situováno mimo hranice stávajících dobývacích prostorů evidovaných u OBÚ a mimo hranice chráněných ložiskových území, a tudíž není dotčena ochrana výhradních ložisek.

OBÚ nemá ke stavbě ve smyslu ust. § 19 odst. 1 zákona č. 44/1988 Sb., o ochraně a využití nerostného bohatství (horní zákon), ve znění pozdějších předpisů, námitek.

Ing. Dalibor Tichý
předseda úřadu




MĚSTSKÝ ÚŘAD BENEŠOV
Masarykovo náměstí 100
256 01 Benešov

tel: 312 821 111
e-mail: mubene@benesov-city.cz
epodatelna@benesov-city.cz
ID datové schránky: cb4bwan

ODBOR VÝSTAVBY A ÚZEMNÍHO PLÁNOVÁNÍ
oddělení silniční správní úřad

ČÍSLO JEDNACÍ: MUBN/198848/2022/VÝST
SPIS. ZNAČKA: VÝST/176040/2022/JIB
VYŘÍZUJE: Ing. Beatrix Jiráňová - oprávněná úřední osoba
TELEFON: 312 821 244
E-MAIL: jiranova@benesov-city.cz
DATUM: 03.05.2022



Středočeský kraj, IČO 708 91 095, Zborovská č.p. 81/11, 150 00 Praha,
který zastupuje
Ateliér projektování inženýrských staveb,s.r.o., IČO 618 53 267, Ohradní č.p. 1443/24b, 140 00 Praha

ZÁVAZNÉ STANOVISKO

K ÚZEMNÍMU ŘÍZENÍ

Městský úřad Benešov, Odbor výstavby a územního plánování, oddělení silniční správní úřad, jako příslušný správní orgán (dále jen „správní orgán“) podle § 40 odst. 4 zákona č. 13/1997 Sb., o pozemních komunikacích, v posledním platném znění (dále jen „zákon o pozemních komunikacích“), po posouzení žádosti, kterou podal

Středočeský kraj, Zborovská č.p. 81/11, 150 00 Praha,
(dále jen „stavebník“), ve věci stavby:

II/106 Krňany, obchvat

(dále jen „stavba“),

vydává podle ustanovení § 149 odst. 1 a § 136 zákona č. 500/2004 Sb., správní řád, ve znění pozdějších předpisů (dále jen „správní řád“) a podle ustanovení § 40 odst. 4 písm. d) zákona o pozemních komunikacích toto **závazné stanovisko pro územní řízení z hlediska řešení místních a veřejně přístupných účelových komunikací:**

Správní orgán dne 10.09.2021 vydal pod č.j. MUBN/157765/2021/VÝST závazné stanovisko k předmětné stavbě. Vzhledem k tomu, že došlo jenom k nepatrným změnám oproti původnímu projektu, nadále platí uvedené závazné stanovisko.

Při splnění podmínek uvedených v závazném stanovisku ze dne 10.09.2021 pod č.j. MUBN/157765/2021/VÝST anebo jejich zapracování do výrokové části rozhodnutí souhlasíme s vydáním územního rozhodnutí na stavbu.

Stránka 1 z 2

www.benesov-city.cz

IČO: 00 231 401

ČS a.s. Benešov, č. ú.: 19-0320035309/0800



Město Benešov je držitelem certifikátu ISO 9001

Odůvodnění

Dne 20.04.2022 podal stavebník žádost o vydání závazného stanoviska. Předložená projektová dokumentace, zpracovaná společností Ateliér projektování inženýrských staveb,s.r.o. (hlavní inženýr projektu Ing. Viktor Nejedlý), řeší návrh vybudování stavby, jejímž předmětem je přeložka silnice č. II/106 mezi 7. a 9. kilometrem silnice č. II/106 severně od obce Krňany.

Náš odbor je příslušným speciálním stavebním úřadem pro stavební objekty: SO 020 Příprava území, SO 101 Přeložka silnice II/106, SO 121 Připojení v km 0,124, SO 122 Připojení v km 0,642, SO 150 Polní cesty podél II/106, SO 181 Oprava stávající silnice II/106, SO 201 Podchod pro skot v km 0,454, SO 801 Vegetační úpravy.

Stavební objekt SO 182 Dopravní opatření bude řešen podle zákona č. 361/2000 Sb., o provozu na pozemních komunikacích a o změnách některých zákonů.

Vzhledem k tomu, že došlo jenom k nepatrným změnám oproti původnímu projektu, nadále platí naše původní závazné stanovisko.

Poučení

Písemnost je závazným stanoviskem podle ustanovení § 149 odst. 1 správního řádu, určeným pro další řízení a rozhodnutí příslušného stavebního úřadu, není samostatným rozhodnutím ve správním řízení a jeho obsah je závazný pro výrokovou část rozhodnutí. Proti tomuto závaznému stanovisku nelze v souladu s ustanovením § 149 odst. 1 správního řádu podat samostatné odvolání. Pokud toto závazné stanovisko znemožňuje vyhovět výše uvedené žádosti, příslušný stavební úřad v souladu s ustanovením § 149 odst. 6 správního řádu nebude provádět další dokazování a žádost zamítne. Až proti rozhodnutí příslušného stavebního úřadu je možné podat odvolání, které umožní, aby bylo v souladu s ustanovením § 149 odst. 7 správního řádu přezkoumáno toto závazné stanovisko.

Ing. Beatrix Jiráňová
odborný referent

Obdrží

Zmocněnec stavebníka (dodejky)
Ateliér projektování inženýrských staveb,s.r.o., IDDS: 279neic



Obec Krňany

Krňany 3, 257 44 Netvořice

IČO: 00232041

tel.: 242 413 681

email: info@krnany.cz

Ateliér projektování inženýrských staveb, s.r.o.
Ohradní 1443/24b
14000 Praha

140/2022
Pokorný

10. 05. 2022

VAŠE ZNAČKA: APIS-0084/2021

ČÍSLO JEDNACÍ: 00190/22/OU

VYŘIZUJE: Kateřina Tichá

DATUM: 09.05.2022

D2 112

Věc: Stanovisko k žádosti o vyjádření k PD ve stupni územního řízení (DÚR) pro stavbu „II/106 Krňany, obchvat“.

Dne 14.4.2022 jsme obdrželi žádost od žadatele: **Středočeský kraj, se sídlem Zborovská 11, 150 21 Praha 5, v zastoupení: Ateliér projektování inženýrských staveb, s.r.o., se sídlem Ohradní 24 b, 140 00 Praha 4 Mlchle**, o vyjádření k PD ve stupni územního řízení (DÚR) pro stavbu „II/10 6 Krňany, obchvat - PD“.

Obec Krňany posoudila předloženou žádost a konstatovala, že obchvat je navržen v hranicích vymezeného území pro dopravní stavby a je v souladu s platným územním plánem obce Krňany.

Obec Krňany **nemá námitek** k PD ve stupni územního řízení (DÚR) pro stavbu „II/10 6 Krňany, obchvat - PD“ s doporučením umístění keřových porostů na část trasy, která je na násypu bez hlukových opatření a s minimem zeleně pro účely snížení hluku.

Obec Krňany dále poukazuje a ve svém stanovisku k žádosti PRAGOPROJEKTU, a.s. o poskytnutí podkladů o vedení sítí technické infrastruktury ze dne 21.2.2022 č.j.00060/22/OU s odkazem na nedostačující pokrytí zásobování pitnou vodou a zhoršující se aktuální stav spodních vod upozornil, na řešení lokálního zásobování vodou v obci Krňany ze zdroje na pozemku č. parc. 350/1, k. ú. Hostěradice - území s místním názvem Smrčí, na pozemku ve vlastnictví Obce Kamenný Přívoz. Zásobování vodou v současnosti vychází z možností, které poskytuje řešené území a území širších vztahů.

V platné aktuální územně plánovací dokumentaci je ve výrokové části schematicky popsáno zásobování pitnou vodou z tohoto zdroje. K průběhu trasy stávajícího vodovodního řádu od studny do Krňan nebyly v době řešení územního plánu k dispozici ověřené podklady, trasa byla převzata z předchozího územního plánu. Obec Krňany pro zpřesnění a zaevidování trasy vedení vodovodu nechala zpracovat pasport.

Obec Krňany dále upozorňuje, že na pozemku p.č. 528/35, k.ú. Krrňany (cca 40 m od komunikace II/106 - viz zákres) byl nalezen silný zdroj vody, se kterým se počítá jako s posílením zdroje pitné vody z pozemku p.č. 350/1, k.ú. Hostěradice pro bytový fond a občanskou vybavenost. V přímé blízkosti tohoto zdroje je navržena realizace vodojemu včetně ochranného pásma s vyloučením takového využití území a zástavby, které by mohlo znehodnotit kvalitu vody a vydatnost zdroje.

S pozdravem

 Kateřina Tichá
místostarostka

vní do KN

Přehledná

Katastrální mapa

Katastrální mapa + ortofoto

Mapa poz. katastru

Mapa poz. katastru + ortofoto

POZEMEK p.č. 528/35
k.ú. KRŮPANY

NOVÝ ZDROJ
VODY *

NAVŘEZENÉ
UMÍSTĚNÍ
VODOJEM *



Leaflet | Přehledová mapa, Katastrální mapa

NR:

seřazení katastrálních map a mapy pozemkového katastru se zobrazuje od měřítka 1:5000. Podrobnější informace k používání mapy a aktualizaci jejího obsahu najdete v nágovědě (PDF). Všechny zjištěné hodnoty souřadnic a délek NEJZE využít pro vytváření hranic pozemků v terénu.

data kladně ověřena

Číslo bodu	Y	X	Kv.	Poznamka
235-2617	742520,95	10659927,50	6	ok
245-2195	742630,18	10700010,36	8	ok
245-2240	742616,03	1070027,91	8	ok
245-2465	742534,31	10699043,13	8	ok
1	742629,45	1070003,13	8	znak z platu
2	742598,64	10659969,17	3	znak z platu
3	74256,46	10659911,03	3	znak z platu
4	742524,61	10659532,46	8	znak z platu



Výkaz údajů o bonitovaných půdně ekologických jednotkách (BPEJ) k parcelám nového stavu											
Parcelní číslo podle katastru nemovitostí			Parcelní číslo podle zeměpisné evidence			BPEJ na dílu parcely		Výměra		BPEJ na dílu parcely	
Parcelní číslo	Parcelní číslo	Kód BPEJ	Výměra		BPEJ na dílu parcely	Kód BPEJ	Výměra	BPEJ na dílu parcely	BPEJ na dílu parcely		
			ha	m ²					ha	m ²	
528/35		51410	32	63			528/45	51400	36	33	
		51400	80	43							

Výkáz údajů o bonitovaných půdně ekologických jednotkách (BPEJ) k parcelám nového stavu

Parcelní číslo podle zjednodušené evidence	Kód BPEJ	Výměra		BPEJ na dluhu parcely	Parcelní číslo podle krajního měřičství		Kód BPEJ	Výměra		BPEJ na dluhu parcely
		ha	m²		část měřičství	část evidence		ha	m²	
528/35	51410		32	63						
	51400		80	43						

GEOMETRICKÝ PLÁN

rozdělení pozemků

[illegible]



MĚSTSKÝ ÚŘAD BENEŠOV
Masarykovo náměstí 100
256 01 Benešov

tel: 312 821 111
e-mail: mubene@benesov-city.cz
epodatelna@benesov-city.cz

ODBOR ŽIVOTNÍHO PROSTŘEDÍ

ČÍSLO JEDNACÍ: MUBN/207873/2022/OOPLH
SPIS. ZNAČKA: OOPLH/50266/2022/CHJ
VYŘIZUJE: Jana Chocholoušková
TELEFON: 312 821 198
E-MAIL: chocholouskova@benesov-city.cz
DATUM: 09.05.2022

**Ateliér projektování inženýrských
staveb s.r.o.**
Ohradní 24b
140 00 Praha 4 - Michle
145/2022
Pokorný
11. 05. 2022

SOUHRNNÉ VYJÁDŘENÍ

Dne 20.04.2022 obdržel Odbor životního prostředí Městského úřadu Benešov Vaši žádost o vyjádření k navrhovanému obchvatu mezi 7. a 9. kilometrem silnice II/106 severně od obce Krňany, v rozsahu projektové dokumentace pro územní řízení pod názvem „II/106 Krňany, obchvat“, zpracovatel Ateliér projektování inženýrských staveb s.r.o., Ohradní 24b, 140 00, dat. březen 2022.

Investor: Středočeský kraj, Zborovská 11, 150 21 Praha 5, v zastoupení na základě plné moci ze dne 30.07.2020 společností APIS/PGP/Pontex – RD projekty Středočeský kraj, zastoupenou vedoucím společníkem Ateliér projektování inženýrských staveb, s.r.o., Ohradní 24b, 140 00 Praha 4 – Michle (Ing. Karlem Nejedlým).

K výše uvedené akci vydáváme následující stanovisko:

- Vodoprávní úřad dle zákona č. 254/2001 Sb., o vodách a o změně některých zákonů (vodní zákon):**

Záměrem nedojde ke změně vodních poměrů v lokalitě. Zejména nedojde k zasažení povrchových a podzemních vod závadnými látkami dle § 39 vodního zákona. Na stavbě budou prostředky k likvidaci případné havárie.

(vypracovala Ing. Blanka Rittigová, tel. 312 821 197)

- Orgán odpadového hospodářství dle zák. č. 541/2020 Sb., o odpadech:**

S odpady vzniklými během stavby nakládáte v souladu se zákonem č. 541/2020 Sb., o odpadech a souvisejícími předpisy. Odpady vzniklé při realizaci by měly být řádně vytríděny a jednotlivé druhy následně využity, případně nabídnuty k dalšímu využití nebo recyklaci oprávněné osobě. Teprve v případě, že je nebude možné využít, je třeba zajistit jejich řádné odstranění v souladu se zákonem č. 541/2020 Sb., o odpadech.

(vypracovala Jana Chocholoušková, tel. 312 821 198)

- Orgán ochrany přírody a krajiny dle zák. č. 114/1992 Sb., o ochraně přírody a krajiny:**

K předmětnému záměru bylo vydáno Závazné stanovisko Orgánu ochrany přírody pod č. j. MUBN/172963/2021/OOPLH (ze dne 7.10.2021).



Dále je nutno požádat příslušný OOP o Závazné stanovisko ke kácení dřevin pro stavební záměry.

(vypracoval: RNDr. Martin Pařízek, Ph.D., tel. 312 821 192)

- **Orgán státní správy lesů dle zák. č. 289/1995 Sb., o lesích a o změně a doplnění některých dalších zákonů:**

Bez připomínek.

- **Orgán ochrany ovzduší dle zák. č. 201/2012 Sb., o ochraně ovzduší:**

Při stavebních pracích bude minimalizována prašnost. Vozidla vyjíždějící ze stavenišť na komunikaci musí být řádně očištěna, aby nedocházelo ke znečišťování ploch a komunikací. Případné znečištění komunikací musí být okamžitě odstraněno.

(vypracovala Bc. Večerová Aneta, tel. 312 821 251)

- **Orgán ochrany zemědělského půdního fondu dle zák. č. 334/1992 Sb., o ochraně zemědělského půdního fondu:**

Je třeba podat samostatnou žádost dle § 9 odst. 6 cit. zákona o ochraně zemědělského půdního fondu.

(vypracovala Vladimíra Syrůčková, tel. 312 821 190)

- **Orgán státní památkové péče dle zák. č. 20/1987 Sb., o státní památkové péči:**

Probíhá samostatné správní řízení.

(vypracovala: Lenka Pohorská, tel. 312 821 185)

Toto vyjádření nenahrazuje povolení ani souhlas ke stavbě podle zvláštních předpisů a není rozhodnutím dle předpisů o správním řízení.

Tiskopisy žádostí jsou ke stažení na www.benesov-city.cz, Odbor životního prostředí, sekce tiskopisy.

Jana Chocholoušková, v. r. [otisk úředního razítka]
odborný referent

Obdrží:

Městský úřad Týnec nad Sázavou, stavební úřad, IDDS: vrpbfxs
Obec Krňany



HZSSX00DH7JJ

285/2022
Přehorný!**Hasičský záchranný sbor Středočeského kraje 17. 05. 2022****územní odbor Benešov**

Pod Lihovarem 1816, 256 01 Benešov

Č. j.: HSKL- 4365-2/2022 - BN
Vyřizuje: nrap. Michal Dvořák
Tel.: 770 152 289
E-mail: michal.dvorak@sck.izscr.cz
Počet stran: 2
Datum: 16. 5. 2022

Adresát:
ELEKTRONICKY - DS
Ateliér projektování inženýrských
staveb, s.r.o.
Ohradní 1443/24b
140 00 Praha 4

DZ 121

U S N E S E N Í

Hasičský záchranný sbor Středočeského kraje (dále jen „HZS SČK“) jako věcně a místně příslušný správní orgán ve smyslu ustanovení § 10 a § 11 zákona č. 500/2004 Sb., správní řád, ve znění pozdějších předpisů (dále jen „správní řád“), ustanovení § 7 odst. 4 zákona č. 320/2015 Sb., o Hasičském záchranném sboru České republiky a o změně některých zákonů (zákon o hasičském záchranném sboru), ve znění pozdějších předpisů, a dále dle ustanovení § 26 odst. 2 písm. b) zákona č. 133/1985 Sb., o požární ochraně, ve znění pozdějších předpisů (dále jen „zákon o požární ochraně“), v souladu s ustanovením § 43 odst. 1 písm. b) správního řádu

o d k l á d á

věc týkající se žádosti o vydání závazného stanoviska dotčeného orgánu na úseku požární ochrany, žadatele, doručené dne 27.04.2022, k následující akci:

Název stavby:

II/106 Krňany, obchvat

Místo stavby:

k.ú.: Krňany

Stavebník:

Ateliér projektování inženýrských staveb, s.r.o., IČO 61853267
Ohradní 1443/24b, Michle, 140 00 Praha 4

Předložená dokumentace:

dokumentace pro vydání územního rozhodnutí
vypracoval: Ing. Martin Dvořák,
datum: 3/2022

neboť HZS SČK u předmětné stavby nevykonává státní požární dozor v rozsahu podle ustanovení § 31 odst. 1 písm. b) zákona o požární ochraně, čímž bylo učiněno podání, k jehož vyřízení není věcně příslušný žádný správní orgán.

O d ů v o d n ě n í

HZS SČK posoudil výše specifikovanou žádost o vydání závazného stanoviska dotčeného orgánu na úseku požární ochrany a předložené podklady a dospěl k závěru, že se jedná o stavbu, kterou lze s ohledem na kritéria a charakteristiky stavby zařadit jako stavbu kategorie 0, která nepředstavuje zvláštní nebezpečí, a to dle ustanovení § 39 odst. 1 zákona o požární ochraně v návaznosti na vyhlášku č. 460/2021 Sb., o kategorizaci staveb z hlediska požární bezpečnosti a ochrany obyvatelstva (dále jen „vyhláška o kategorizaci staveb“).

Varianata – stavba kategorie 0

Konkrétně jde o stavbu pozemní komunikace nebo zpevněné plochy s výjimkou dálnice nebo stavby pozemní komunikace nebo zpevněné plochy plnící funkci přístupové komunikace nebo nástupní plochy pro požární techniku, která je stavbou kategorie 0 dle ustanovení § 6 odst. 1 písm. e) vyhlášky o kategorizaci staveb.

V důsledku změny zákona o požární ochraně dle zákona č. 415/2021 Sb., kterým se mění zákon č. 133/1985 Sb., o požární ochraně, ve znění pozdějších předpisů, a zákon č. 239/2000 Sb., o integrovaném záchranném systému a o změně některých zákonů, ve znění pozdějších předpisů, **došlo s účinností od 1. 12. 2021 ke změně při vydávání závazných stanovisek** dotčenými orgány na úseku požární ochrany a ochrany obyvatelstva. Dle § 40 odst. 1 zákona o požární ochraně se **státní požární dozor v rozsahu podle § 31 odst. 1 písm. b) a c) nevykonává u staveb kategorie 0 a I.** Vzhledem k výše uvedenému HZS SČK není dotčeným orgánem na úseku požární ochrany a ochrany obyvatelstva a v předmětné věci tedy není oprávněn k vydání závazného stanoviska k výše uvedené stavbě.

S ohledem na výše uvedené skutečnosti nezbylo HZS SČK rozhodnout jinak, než jak je uvedeno ve výroku tohoto usnesení, tedy řízení o žádosti nezažít a věc usnesením dle § 43 odst. 1 písm. b) správního řádu odložit, neboť bylo učiněno podání, k jehož vyřízení není věcně příslušný žádný správní orgán.

P o u č e n í

Proti tomuto usnesení se lze do 15 dnů ode dne doručení jeho písemného vyhotovení odvolat k Ministerstvu vnitra – generálnímu ředitelství Hasičského záchranného sboru České republiky, a to podáním učiněným u HZS SČK. Lhůta pro podání odvolání se počítá ode dne následujícího po oznámení usnesení. Včas podané odvolání proti usnesení nemá dle ustanovení § 76 odst. 5 správního řádu odkladný účinek.

plk. Ing. David Vratislavský
ředitel územního odboru Benešov
úřední osoba



Pomáhat a chránit

KRAJSKÉ ŘEDITELSTVÍ POLICIE STŘEDOČESKÉHO KRAJE

Územní odbor Benešov
Dopravní inspektorát

Č. j. KRPS-104204-2/ČJ-2022-010106

Benešov 16. května 2022
Počet stran: 2

18. 05. 2022

Ateliér projektování inženýrských staveb s.r.o.
Ohradní 24B
140 00 Praha 4

K č. j. APIS-0084/2022

Stanovisko k projektové dokumentaci akce**„II/106 Krňany, obchvat“**

Dopravní inspektorát Benešov, jako příslušný orgán Policie České republiky, s využitím ustanovení § 16 odst. 2 písm. b) zákona č. 13/1997 Sb. o pozemních komunikacích,

nemá námitek

proti **stavbě**, dle předložené projektové dokumentace, zpracované Ateliér projektování inženýrských staveb s.r.o., v rámci výše uvedené akce.

Předmětem je SO 101 - Přeložka silnice II/106 v nezastavěném území severně od obce Krňany. Přeložka sil. II/106 je návrhové kategorie S7,5/70 s návrhovou rychlostí 70km/h. Dále řeší SO 121 - Připojení v km 0,124. Stavební objekt řeší připojení stávající části silnice II/106 na přeložku silnice II/106 v km 0,124. Připojení je řešeno pomocí úrovně stykové křižovatky tvaru T. V křižovatce nejsou z navrženy žádné samostatné připojovací a odbočovací pruhy. Dále řeší SO 122 - Připojení v km 0,640. Stavební objekt řeší připojení stávající části silnice II/106 na přeložku silnice II/106 v km 0,640. Připojení je řešeno pomocí úrovně stykové křižovatky tvaru T. V křižovatce nejsou z navrženy žádné samostatné připojovací a odbočovací pruhy.

Dělicí ostrůvky v místě připojení stávající sil. II/106 na přeložku silnice II/106 budou osazeny příslušnými svislými dopravními značkami.

Policie České republiky, jakožto dotčený orgán vydávající stanovisko, s předloženým návrhem souhlasí, neboť odpovídá obecným požadavkům na bezpečnost a plynulost

K Pazderně 906
256 01 Benešov

www.policie.cz

Tel.: 974 871 250
E-mail: epodatelna.policie@pcr.cz
ID DS: 2dtai5u

provozu na pozemních komunikacích. Policie ČR, DI Benešov si vyhrazuje právo toto stanovisko změnit nebo doplnit, pokud to bude vyžadovat bezpečnost a plynulost silničního provozu.

Vyřizuje:

por. Ing. Josef Vyhnálek

npor. Bc. Tomáš Kubíček
komisař

Bc. Tomáš Kubíček
17.05.2022 13:07:33
Digitálně podepsal:
Bc. Tomáš Kubíček
POLICIE ČESKÉ REPUBLIKY
Důvod:

KRAJSKÁ HYGIENICKÁ STANICE
STŘEDOČESKÉHO KRAJE SE SÍDLEM V PRAZE

Váš dopis zn.:
Ze dne:

Sp. zn.: S-KHSSC 19880/2022
Č.j. :KHSSC 19880/2022

Vyřizuje: Mgr. Marie Matoušková
Tel.: 310 014 403
E-mail: HOK_BN@khsstc.cz

Datum: 18. května 2022

Ateliér projektování inženýrských
staveb, s.r.o.
Ohradní 24b
140 00 Praha 4 - Michle

19.05.2022
Pokorný
18. 05. 2022

DZ 125

„II/106 Krňany, obchvat“ - závazné stanovisko k územnímu řízení

Na základě žádosti stavebníka Středočeského kraje, Zborovská 81/11, PSČ 150 21 Praha 5 – Smíchov, IČ 70891095 zastoupeného společností APIS/PGP/PONTEX-RD projekty Středočeský kraj, zastoupené vedoucím společníkem Ateliér projektování inženýrských staveb, s.r.o., Ohradní 24b, PSČ 140 00 Praha 4 – Michle, IČ 61853267, podané dne 20.04.2022 posoudila Krajská hygienická stanice Středočeského kraje se sídlem v Praze (dále jen „KHS“) jako dotčený správní úřad podle ust. § 77 odst. 1 zákona č. 258/2000 Sb., o ochraně veřejného zdraví a o změně některých souvisejících zákonů, ve znění pozdějších předpisů (dále jen „zákon“), místně příslušný dle ust. § 11 odst. 1 písm. b) zákona č. 500/2004 Sb., správní řád, ve znění pozdějších předpisů (dále jen „správní řád“) a ust. § 82 odst. 1 a přílohy 2 zákona, a věcně příslušný dle ust. § 10 správního řádu a § 82 odst. 2 písm. i) zákona, projektovou dokumentaci k územnímu řízení na stavbu „II/106 Krňany, obchvat“, v rozsahu právní úpravy provedené § 30 a § 77 odst. 4 zákona a v souladu s ustanovením § 4 odst. 2 písm. a) zákona č. 183/2006 Sb., o územním plánování a stavebním řádu, ve znění pozdějších předpisů (dále jen „stavební zákon“) a § 149 odst. 1 správního řádu vydává toto

z á v a z n é s t a n o v i s k o :

S předloženým návrhem na stavbu „II/106 Krňany, obchvat“

s e s o u h l a s í,

za splnění následujících podmínek stanovených v souladu s ustanovením § 77 odst. 1 zákona:

1. V dalším stupni dokumentace bude zpracována hluková studie pro období výstavby.
2. Stavebník musí zajistit měření ekvivalentní hladiny akustického tlaku z provozu dopravy po obchvatu komunikace II/106 v nejbližším chráněném venkovním prostoru stavby v denní a noční době v souladu s požadavky § 30 zákona a § 12 nařízení vlády č. 272/2011 Sb., o ochraně zdraví před nepříznivými účinky hluku a vibrací, ve znění pozdějších předpisů (dále jen „nařízení vlády“) a měření předložit orgánu ochrany veřejného zdraví (KHS), který vydá stavebníkovi závazné stanovisko, zda byly splněny hlukové limity stanovené právními předpisy. Stavbu bude možno užívat až po obdržení kladného závazného stanoviska KHS.

Odůvodnění:

Předmětem projektové dokumentace, kterou zpracoval Ing. Viktor Nejedlý, Atelier projektování inženýrských staveb, s.r.o., Ohradní 24b, 140 00 Praha 4- Michle, IČ 61853267, číslo zakázky 3279/08 v březnu 2022 je stavba II/106 Krňany, obchvat.

Navrhovaný obchvat se nachází mezi 7. a 9. kilometrem silnice II/106 severně od obce Krňany. Stavba se nachází v nezastavěném území. Nejbližší zástavbou je zemědělský objekt nacházející se přibližně 100 m jižně od obchvatu. Navrhovaná trasa obchvatu se odpojuje od stávající silnice II/106 ve směru od Štěchovic cca 260 m před vjezdem do obce Krňany, je vedena severně od obce a na silnici II/106 se napojuje cca 350 m za obcí ve směru na Hostěradice. Trasa obchvatu byla navržena invariantně v koridoru vymezeném ÚP obce Krňany a ZÚR Středočeského kraje. Navržená trasa prochází v téměř celé své délce zemědělsky využívaným územím (pastviny). Obchvat je navržen jako silnice II. třídy v návrhové kategorii S 7,5/70 s celkovou šířkou 7,5 m.

Novostavba obchvatu obce Krňany zahrnuje i výstavbu mostního objektu a stavební úpravy připojení stávajících částí silnice II/106 vedoucích do obce na projektovaný obchvat. Součástí stavby je též oprava úseku stávající silnice II/106 v rozsahu od konce staničení hlavní trasy po rozhraní k. ú. Krňany a Hostěradice. Stavba bude rozdělena na 2 etapy. Nejdříve se vybuduje úsek zahrnující první křižovatku v km 0,124 a mostní objekt, a poté úsek zahrnující druhou křižovatku v km 0,640 a opravu úseku silnice II/106.

Délka novostavby obchvatu činí 917,40 m. V trase byly navrženy 2 levotočivé a 2 pravotočivé směrové oblouky s poloměry 110 m až 250 m. Návrhová rychlost byla navržena na 70 km/h.

Předmětná stavba nahrazuje směrově a šířkově nevyhovující průjezdní úsek silnice II/106 obcí Krňany. Celkově se tak dojde ke zlepšení podmínek pro dopravu po silnici II/106 z hlediska provozu, plynulosti a bezpečnosti. Neméně důležité je i zlepšení podmínek pro obyvatele obce díky vyloučení tranzitní dopravy skrze obec, snížení hlučnosti a zvýšení bezpečnosti.

Součástí projektové dokumentace je hluková studie, kterou zpracoval Ing. pet Jurtin, Ametris, Průběžná 58, PSČ 100 00 Praha 10, IČ 74095170 v lednu 2022. Cílem studie je zjištění nové akustické situace v chráněném venkovním prostoru obce Krňany, která vznikne po vybudování navrhovaného obchvatu obce. Výpočet byl proveden výpočtovým programem CadnaA verze 2020 MR 2 na základě sčítání dopravy ŘSD z roku 2016 a přepočtené pro rok 2046 pro variantu bez obchvatu a s obchvatem Krňan. Ve výpočtovém modelu bylo zvoleno 11 výpočtových bodů situovaných podél stávající silnice II/106 na průjezdu obcí. Nejbližší domy směrem k obchvatu mají výpočtový bod umístěn na fasádě směrem k obchvatu. Výpočtové body byly umístěny ve vzdálenosti 2,0 m před fasádami objektů, tj. v chráněném venkovním prostoru staveb. Výška bodů výpočtů byla uvažována v nejvyšších podlažích jednotlivých objektů, tj. v 1. NP nebo 2. NP. V roce 2046 při zachování stávajícího stavu, tj. bez obchvatu Krňan budou překročeny hygienické limity pro hluk z komunikací II. třídy, v denní době předpokládané ekvivalentní hladiny akustického tlaku se očekávají mezi 43,2 až 63,0 dB a v noční době mezi 36,3 až 56,1 dB. Nejhorší situace je u stavby čp. 24, která je však v současné době opuštěná a neudržovaná. Nevyhovující akustická situace zejména v noční době je především v blízkosti křižovatky silnice II/106 se silnicemi III. třídy ve směru na Netvořice a II/106 Krňany, obchvat DÚR. V denní době se ekvivalentní hladiny akustického tlaku očekávají v okolí této křižovatky mezi 59,9 až 62,2 dB a v noční době mezi 53,1 až 55,6 dB. Po realizaci obchvatu bude ve všech výpočtových bodech v Krňanech dodržen výše uvedený hygienický limit pro hluk z komunikací II., v denní době se vypočtené ekvivalentní

hladiny akustického tlaku očekávají mezi 44,2 až 52,8 dB a v noční době mezi 36,7 až 42,8 dB. Ve všech výpočtových bodech dojde k poklesu ekvivalentních hladin v denní době mezi 1,0 až 10,2 dB a v noční době mezi 1,7 až 12,8 dB. Výjimkou je výpočtový bod 1 čp. 46 (Šejtovka), který je situován mimo obec, a silnice je zde již vedena v původní trase bez úprav, proto zde nedochází vlivem obchvatu ke změně akustické situace. V bodě výpočtu 9 – stavba čp. 13, která je v současné době neobydlená a v silně poškozeném stavu, je bod výpočtu umístěn na fasádě směrem k obchvatu a ekvivalentní hladiny akustického tlaku po realizaci vzrostou o 2,9 dB v denní době na hodnotu 46,1 dB a v noční době vzroste hodnoty ekvivalentní hladiny akustického tlaku o 2,3 dB na hodnotu 38,6 dB. Tyto hodnoty jsou výrazně nižší, než jsou výše uvedené požadované hygienické limity pro denní i noční dobu.

Podmínka č. 1 je stanovena z důvodu, že projektová dokumentace neobsahovala detailní vyhodnocení vlivu výstavby na okolní zástavbu.

Podmínka č. 2 závazného stanoviska je uložena v souladu s požadavky § 30 zákona a § 12 nařízení vlády a s ohledem na nutnost prokázat, že provozem po obchvatu komunikace II/106 nebude v budoucnu docházet k negativnímu ovlivnění staveb v jeho okolí a v nejbližším chráněném venkovním prostoru stavby budou splněny hygienické limity dané nařízením vlády a nebudou tak negativně dotčeny zájmy chráněné KHS, jakožto místně příslušného orgánu ochrany veřejného zdraví.

Mgr. Marie Matoušková
vedoucí oddělení hygieny obecné a komunální pro okres Benešov

Rozdělovník

Adresát – datovou schránkou (IČ 61853267)
KHS, územní pracoviště Benešov – HOK

Praha 24.05.2022
Číslo jednací: 049476/2022/KUSK
Spisová značka: SZ_049476/2022/KUSK/2
Vyřizuje / Linka: Ing. Alena Bartošová / 979
Značka: OŽP/BA

Atelier projektování
inženýrských staveb s.r.o.
Ohradní 24b
140 00 Praha 4

DZ 128

**Vyjádření k záměru „II/106 Krňany, obchvat“ z hlediska zákona č. 100/2001 Sb.,
o posuzování vlivů na životní prostředí
v platném znění**

Dne 20.04.2022 obdržel Krajský úřad Středočeského kraje Vaši žádost o vyjádření k záměru „II/106 Krňany, obchvat“, v k.ú. Krňany.

Investor: Středočeský kraj, Zborovská 11, 150 21 Praha 5; IČO: 70891095.

Charakter záměru: Záměrem je novostavba obchvatu obce Krňany na silnici II/106 zahrnující výstavbu mostního objektu a stavební úpravy připojení stávajících částí silnice II/106 vedoucích do obce na projektovaný obchvat. Součástí stavby je dále oprava úseku stávající silnice II/106 v rozsahu od konce staničení hlavní trasy po rozhraní katastrálních území Krňany a Hostěradice v délce 228 m. Stavba bude rozdělena na dvě etapy. Nejdříve bude vybudován úsek zahrnující první křižovatku v km 0,124 a mostní objekt, následně úsek zahrnující druhou křižovatku v km 0,640 a opravu silnice II/106. Délka novostavby obchvatu činí 917,40 m a je navržena jako dvoupruhová komunikace v návrhové kategorii S7,5/70. V důsledku odsunutí tranzitní dopravy mimo zástavbu dojde ke zlepšení hlukových poměrů v obci.

Umístění: k.ú. Krňany

Na základě kompetencí svěřených zdejšímu úřadu podle jednotlivých složkových zákonů na úseku životního prostředí sdělujeme následující:

Z hlediska zákona č. 114/1992 Sb., o ochraně přírody a krajiny, ve znění pozdějších předpisů (Mgr. R. Kouřík)

Krajský úřad Středočeského kraje, odbor životního prostředí a zemědělství, jako orgán ochrany přírody a krajiny příslušný podle § 77a zákona č. 114/1992 Sb., o ochraně přírody a krajiny, v platném znění (dále jen zákon č. 114/1992 Sb.), sděluje k projektové dokumentaci záměru „II/106 Krňany-obchvat“, že z hlediska ochrany zvláště chráněných území kategorie přírodní rezervace a přírodní památka, zvláště chráněných druhů rostlin a živočichů, jakož i vymezení nadregionálních a regionálních prvků územního systému ekologické stability nemá k jeho realizaci žádné připomínky.

Krajský úřad dále podle § 45i odst. 1 zákona č. 114/1992 Sb. sděluje, že lze vyloučit významný vliv záměru „II/106 Krňany-obchvat“, samostatně nebo ve spojení s jinými záměry

a koncepcemi, na předměty ochrany a celistvost evropsky významných lokalit (EVL) a ptačích oblastí soustavy Natura 2000 v působnosti Krajského úřadu.

Záměr spočívá ve vybudování silničního obchvatu obce Krňany situovaného severně od zastavěného území, na pozemcích využívaných v současnosti vesměs jako pastviny. Silnice je navržena v kategorii S7,5/70, přičemž délka nově budovaného úseku je přibližně 0,9 km. Součástí stavby je mostní objekt (podchod pro dobytek), propustky i oprava původní komunikace.

Nejbližší součástí soustavy Natura 2000 je EVL Dolní Sázava (kód CZ0213068, vzdálenost 1,5 km), jejímiž předměty ochrany jsou vodní živočichové hořavka duhová (*Rhodeus sericeus amarus*) a velevrub tupý (*Unio crassus*). Vzhledem k uvedené vzdálenosti i povaze a rozsahu záměru nelze žádné ovlivnění této ani jiných částí soustavy Natura 2000 očekávat.

Z hlediska zákona č. 100/2001 Sb., o posuzování vlivů na životní prostředí, ve znění pozdějších předpisů

Na základě předložených podkladů Vám Krajský úřad Středočeského kraje, jakožto příslušný úřad dle § 22 a § 23 odst. 4 zákona č. 100/2001 Sb., o posuzování vlivů na životní prostředí sděluje, že výše uvedený záměr „II/106 Krňany, obchvat“ **není předmětem posuzování** dle § 4 odst. 1 zákona.

Odůvodnění:

Záměr svým charakterem nedosahuje limitní hodnoty dikce bodu č. II/49 přílohy č. 1 cit. zákona „Silnice všech tříd a místní komunikace I. a II. třídy o méně než čtyřech jízdních pruzích od stanovené délky (a); ostatní pozemní komunikace od stanovené délky (a) a od stanovené návrhové intenzity dopravy předpokládané pro novostavby a ročního průměru denních intenzit pro stávající stavby (b); a) 2 km; b) 1000 voz/24 hod“, a zároveň záměr samotný není umístěn ve zvláště chráněném území nebo jeho ochranném pásmu podle zákona 114/1992 Sb., o ochraně přírody a krajiny a příslušný orgán ochrany přírody a krajiny vyloučil vliv záměru na soustavu Natura 2000. Vzhledem k výše uvedenému nedochází k naplnění podmínek dle § 4 odst. 1 cit. zákona a záměr tedy není předmětem posuzování a nebude vyžadovat provedení zjišťovacího řízení dle § 7 cit. zákona.

Ing. Simona Jandurová
vedoucí odboru životního
prostředí a zemědělství

v z. Ing. Hana Švingrová
vedoucí oddělení posuzování vlivů
na životní prostředí

Dokument je podepsán elektronickým podpisem	
Podepisující:	Ing. Hana Švingrová
Organizace, OJ:	odbor životního prostředí a zemědělství
Sériové č. cert.:	22455607
Vydavatel cert.:	PostSignum Qualified CA 4
Datum a čas:	25.05.2022 14:25:25
Důvod:	
Místo:	



MĚSTSKÝ ÚŘAD BENEŠOV
Masarykovo náměstí 100
256 01 Benešov

tel: 312 821 111
e-mail: mubene@benesov-city.cz
epodatelna@benesov-city.cz

02. 06. 2022

ODBOR ŽIVOTNÍHO PROSTŘEDÍ

ČÍSLO JEDNACÍ: MUBN/255655/2022/ŽP
SPIS. ZNAČKA: ŽP/44629/2022/POH
VYŘIZUJE: Lenka Pohorská – oprávněná úřední osoba
TELEFON: 312 821 185
E-MAIL: pohorska@benesov-city.cz
DATUM: 01. června 2022

Ateliér projektování inženýrských
staveb, s.r.o.
Ohradní 24B
140 00 Praha 4 - Michle

ID DS: 279neic

**Městský úřad v Benešově, Krňany cesta Plavecká stezka rejstř. č. ÚSKP ČR 20582/2 – 269,
stavba obchvatu**

ZÁVAZNÉ STANOVISKO

Výroková část

Městský úřad v Benešově, jako dotčený orgán státní památkové péče (dále jen „správní orgán“) věcně a místně příslušný podle § 29 odst. 2 písm. b), e) zákona č. 20/1987 Sb., o státní památkové péči, ve znění pozdějších předpisů (dále jen „zákon č. 20/1987 Sb.“), posoudil žádost investora stavby, kterým je Středočeský kraj, IČ: 708 91 095, se sídlem Zborovská 11, 150 21 Praha 5 – Smíchov, který na základě plné moci zastupuje Ateliér projektování inženýrských staveb, s.r.o., IČ: 618 53 267, se sídlem Ohradní 24B, 140 00 Praha 4 – Michle, doručenou 20.04.2022, o vydání závazného stanoviska ve věci stavby obchvatu II/106 Krňany. **Stavba se má uskutečnit v prostředí kulturní památky cesta Plavecká stezka, která je zapsaná v Ústředním rejstříku kulturních památek ČR pod rejstříkovým číslem 20582/2 – 269.**

a vydává ve smyslu ustanovení § 14 odst. 1 v souladu s § 14 odst. 3, § 44a odst. 3 zákona č. 20/1987 Sb., toto **závazné stanovisko podle § 149 zákona č. 500/2004 Sb., o správním řízení (dále jen „správní řád“), v platném znění:**

Stavba obchvatu II/106 Krňany, prostředí kulturní památky cesta Plavecká stezka rejstř. č. ÚSKP ČR 20582/2 – 269, v rozsahu předložené projektové dokumentace pod názvem „II/106 Krňany, obchvat“, zpracované společností Ateliér projektování inženýrských staveb s.r.o., Ohradní 24B, 140 00 Praha 4 stupeň PD DÚR, dat. 03/2022, je z hlediska zájmů státní památkové péče p ř í p u s t n á, při dodržení následujících podmínek, určených v souladu s ustanovením § 9 odst. 4 vyhlášky č.66/1988 Sb., kterou se provádí zákon č. 20/1987 Sb., za kterých lze tyto práce provést:

1. Veškeré stavební práce, včetně dalších aktivit s nimi spojených (např. transport materiálu, vybudování zázemí, parkovací prostory) musejí být prováděny takovým způsobem, aby nedošlo k narušení kulturní památky.
2. Do výkresů projektové dokumentace bude zakreslen areál památky a před započítím prací bude vytyčen v terénu.

Odůvodnění

Dne 20.04.20222 správní orgán obdržel žádost, kterou podala společnost Ateliér projektování inženýrských staveb, s.r.o., IČ: 618 53 267, se sídlem Ohradní 24B, 140 00 Praha 4 – Michle, o vydání závazného stanoviska ve věci stavby obchvatu II/106 Krňany, která má probíhat v prostředí kulturní památky cesta Plavecká stezka, která je zapsaná Ústředním rejstříku kulturních památek ČR pod rejstříkovým číslem 20582/2 – 269. Spolu se žádostí byla předložena dokumentace pod názvem „II/106 Krňany, obchvat“, zpracovaná společností Ateliér projektování inženýrských staveb s.r.o., Ohradní 24B, 140 00 Praha 4 stupeň PD DÚR, dat. 03/2022.

Je navržena novostavba obchvatu obce Krňany na silnici II/106 zahrnující výstavbu mostního objektu a stavební úpravy připojení stávajících částí silnice II/106 vedoucích do obce na projektovaný obchvat. Součástí stavby je též oprava úseku stávající silnice II/106 v rozsahu od konce staničení hlavní trasy po rozhraní katastrálních území Krňany a Hostěradice.

Dne 13.05.2022 byl účastník vyrozuměn č.j. MUBN/216518/2022/ŽP ze dne 12.05.2022 vyrozuměn, že správní orgán usnesením poznamenaným do spisu č.j. MUBN/216512/2022/ŽP ze dne 12.05.2022 prodlužuje lhůtu pro vydání závazného stanoviska o 30 dnů.

Správní orgán si vyžádal v souladu s ustanovením § 14 odst. 6 zákona o státní památkové péči, zpracování písemného vyjádření od NPÚ Praha, jakožto odborné organizace státní památkové péče, a to v prodloužené lhůtě 30 dnů. Písemné vyjádření správní orgán obdržel pod č.j. NPU – 321/34008/2022 z 24.05.2022, dne 25.05.2022. Zástupce NPÚ ve svém písemném vyjádření uvádí, že předložený návrh je přijatelný při dodržení těchto podmínek:

1. *Veškeré stavební práce, včetně dalších aktivit s nimi spojených (např. transport materiálu, vybudování zázemí, parkovací prostory) musejí být prováděny takovým způsobem, aby nedošlo k narušení kulturní památky.*
2. *Do výkresů projektové dokumentace bude zakreslen areál památky a před započítím prací bude vytyčen v terénu.*

V souladu s ustanovením § 36 odst. 3 správního řádu, byl dne 30.05.2022 žadatel seznámen s písemným vyjádřením NPÚ Praha č. j. NPU – 321/34008 /2022 ze dne 24.05.2022 a byla mu umožněno, aby se před vydáním závazného stanoviska vyjádřil k uvedenému podkladu i způsobu jeho zjištění, popřípadě navrhl jeho doplnění. Žadatel do emailu uvedl, že s písemným vyjádřením souhlasí.

Cesta Plavecká stezka je jmenovitě chráněnou kulturní památkou rejstř. č. ÚSKP 20582/2-269. Jedná se o pozůstatek historické cesty, kterou používali vltavští plavci k návratu z Prahy již v 15. století. Původ cesty je patrně ještě starší. Jedná se tedy o velmi hodnotnou a výjimečnou kulturní památku, vzácný doklad historické a prehistorické komunikace. Jsou chráněny úseky, které se v krajině zachovaly na 5 katastrálních územích. V úseku dotčeném stavbou obchvatu, v katastru Krňan je úvoz v terénu velmi dobře patrný.

Stavba bude probíhat na pozemcích těsně přiléhajících k pozemkům kulturní památky cesta Plavecká stezka, kterou tvoří 5 zachovalých úseků historické cesty. Úsek dotčený plánovanou stavbou leží mezi Krňany a osadou Šejtovka. Tvoří jej nepoužívaná úvozová cesta zarostlá vegetací. Úvoz je v terénu dobře patrný, ve střední části úseku velmi výrazný, v jednu místě dokonce zatopený. Na obou koncích předmětného úseku je modelace terénu nevýrazná a volně přechází do pastviny.

Stavební součástí obchvatu sice na pozemky památky nezasahují, ale je pravděpodobné, že při

provádění stavebních prací by mohly být dotčeny, proto upozorňujeme, že stavební práce nesmí do památky jakkoli zasahovat. Za tím účelem je třeba také zakreslit areál Plavecké stezky do výkresů a vyznačit jej před započítáním prací v terénu, aby byl prováděcí firmě znám rozsah chráněného pozemku, který musí respektovat.

Správní orgán upozorňuje, že nesouhlasí názorem projektanta, že tato stezka v krajině neexistuje. Upozorňujeme, že rozsah památky je přesně určen v evidenční kartě čísla pozemků podle katastrální mapy. Tyto pozemky jsou areálem kulturní památky a jsou chráněny zákonem č. 20/1987 Sb., o státní památkové péči.

Správní orgán ve svém závazném stanovisku posuzoval navrhované úpravy především z hlediska ochrany kulturní památky ve smyslu § 1 zákona č. 20/1987 Sb. Správní orgán vychází ve svém rozhodnutí ze znalosti místa, a z písemného vyjádření NPÚ Praha č.j. NPÚ - 321/34008/2022 z 24.05.2022, se kterým se ztotožnil. Po provedení správního řízení ve věci rozhodl správní orgán v souladu s platnou právní úpravou tak, jak je uvedeno ve výroku tohoto závazného stanoviska. Správní orgán připočítal k povinné lhůtě pro vydání závazného stanoviska dalších 30 dní podle § 71 odst. 3, písm. a) správního řádu. **Podle § 44a odst. 3 zákona č. 20/1987 Sb., § 136 odst. 1 a § 149 správního řádu, je toto závazné stanovisko úkonem učiněným dotčeným orgánem pro řízení vedené stavebním úřadem.**

Poučení

Proti tomuto závaznému stanovisku nelze v souladu s ustanovením § 149 odst. 1 správního řádu, podat samostatné odvolání, neboť tento úkon není samostatným rozhodnutím. Pokud toto závazné stanovisko znemožňuje vyhovět výše uvedené žádosti, příslušný stavební úřad v souladu s ustanovením § 149 odst. 3 správního řádu nebude provádět další dokazování a žádost zamítne. Až proti rozhodnutí příslušného stavebního úřadu je možné podat odvolání, které umožní, aby bylo v souladu s ustanovením § 149 odst. 4 správního řádu přezkoumáno toto závazné stanovisko.

Doručení písemnosti prostřednictvím datové schránky, považuje se za doručené, jestliže se osoba, která má s ohledem na rozsah svého oprávnění přístup k dodanému rozhodnutí, nepřihlásí do datové schránky ve lhůtě 10 dnů ode dne, kdy bylo rozhodnutí dodáno do datové schránky (§ 17 odst. 3 a 4 zákona č. 300/2008 Sb., o elektronických úkonech a autorizované konverzi dokumentů, ve znění pozdějších předpisů). Rozhodnutí se považuje za doručené posledním dnem výše uvedené 10 denní lhůty.

Lenka Pohorská, v.r. [otisk úředního razítka]
odborný referent

Na vědomí:

Národní památkový ústav, ú. o .p . středních Čech v Praze, ID DS: 2cy8h6t
Městský úřad Týnec nad Sázavou, stavební úřad, IDDS: vrpbfxx

313/2022
Pokorný

03. 06. 2022

MO SEKCE MAJETKOVÁ

zastoupená Ing. Janou VLČKOVOU

00002 / 00002800

Stavba

s realizací stavby dle předložené dokumentace.




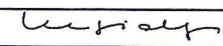


Toto stanovisko platí po dobu dvou let.

136 047/2022 - 1322 - 002 - PAA

dne: 14.5.2022

Souřadnicový systém: S-JTSK

Výškový systém: Bpv

ZHOTOVITEL:			
ATELIÉR PROJEKTOVÁNÍ INŽENÝRSKÝCH STAVEB s.r.o.			
AKCE:		OHRADNÍ 24B 140 00 PRAHA 4 IČ: 61853267	
II/106 KRŇANY, OBCHVAT			
INVESTOR:	HLAVNÍ INŽENÝR PROJEKTU:	ZODPOVĚDNÝ PROJEKTANT:	
 STŘEDOČESKÝ KRAJ Zborovská 11 150 21 Praha 5	Ing. Viktor NEJEDLÝ	Ing. Viktor NEJEDLÝ	
			
	VYPRACOVAL:	KONTROLOVAL:	ZAK. ČÍSLO:
	Ing. Martin DVOŘÁK	Ing. Karel NEJEDLÝ	3279/08
			FORMÁTŮ A4: 12
KRAJ: STŘEDOČESKÝ	OKRES: BENEŠOV	DATUM: BŘEZEN 2022	
NÁZEV PŘÍLOHY:		STUP.PROJ.:	MĚŘÍTKO:
KOORDINAČNÍ SITUACE		DÚR	1:1000
			PŘÍLOHA: C.3

MO SEKCE MAJETKOVÁ

zastoupená Ing. Janou VLČKOVOU

GDÚZ / GDÚZSOD

Souhlasí

s realizací stavby dle přiložené dokumentace.

Toto stanovisko platí po dobu dvou let.

136 047/2022 - 1322 - 04/2 - PMA

14.5.2022

Souřadnicový systém: S-JTSK

Výškový systém: Bpv

ZHOTOVITEL:

ATELIÉR PROJEKTOVÁNÍ INŽENÝRSKÝCH STAVEB s.r.o.

AKCE:

II/106 KRŇANY, OBCHVAT

OHRADNÍ 24B

140 00 PRAHA 4

IČ: 61853267



tel: 241 481 215

e-mail: viktor.nejedly@apis-sro.eu

www: www.apis-sro.eu

INVESTOR:



STŘEDOČESKÝ
KRAJ
Zborovská 11
150 21 Praha 5

HLAVNÍ INŽENÝR PROJEKTU:

Ing. Viktor NEJEDLÝ

ZODPOVĚDNÝ PROJEKTANT:

Ing. Viktor NEJEDLÝ

VYPRACOVAL:

Ing. Martin DVOŘÁK

KONTROLOVAL:

Ing. Karel NEJEDLÝ

ZAK. ČÍSLO:

3279/08

FORMÁTŮ A4:

12

KRAJ: STŘEDOČESKÝ

OKRES: BENEŠOV

DATUM:

BŘEZEN 2022

NÁZEV PŘÍLOHY:

KOORDINAČNÍ SITUACE

STUP.PROJ.:

DÚR

MĚŘITKO:

1:1000

PŘÍLOHA:

C.3



Povodí Vltavy, státní podnik
závod Dolní Vltava
Grafická 36
150 21 Praha 5

TEL.: 257 099 111
FAX: 257 313 522

BANKOVNÍ SPOJENÍ:
KOMERČNÍ BANKA, a.s. PRAHA 5
č.ú.: 31632051/0100

320/2022
Pokorná!
09. 06. 2022

**Atelier projektování
inženýrských staveb s.r.o.**
Veronika Pokorná
Ohradní 24b
140 00 Praha 4 - Michle

VÁŠ DOPIS ZNAČKY/ZE DNE
APIS-0084/2022 / 14.4.2022

NAŠE ZNAČKA/ČÍSLO SPISU
PVL-29581/2022/240-Má / PVL-7269/6321/SP

VYŘIZUJE/LINKA
Ing. Lucie Marušáková
marusakova.lucie@pvl.cz

DATUM
6.6.2022

II/106 Krňany, obchvat – Územní řízení – stanovisko správce povodí

K.ú.: Krňany	Vodoprávní úřad: Benešov	Č.h.p.: 1-08-05-0830-1-00, 1-09-03-1810-0-00
Obec: Krňany	Kraj: Středočeský	
VÚ povrchových vod:	DVL_0720 Sázava od toku Nučický potok po ústí do toku Vltava	
	DVL_0110 Vltava od hráze nádrže Slapy po tok Sázava	
VÚ podzemních vod:	63204 Krystalinikum v povodí Střední Vltavy - severní část	

V zastoupení investora stavby, kterým je Středočeský kraj, jste nám dopisem zn. APIS-0084/2022 ze dne 14.4.2022 předložili k vyjádření PD pro územní řízení stavby „II/106 Krňany, obchvat“ (zpracovatel dokumentace Atelier projektování inženýrských staveb s.r.o., 140 00 Praha 4, Ohradní 24B, Ing. Martin Dvořák, zakázka č. 3279/08, v 03/2022).

Navrhovaný obchvat řeší silnici II/106 mezi 7 a 9 km silnice severně od zástavby obce Krňany. Šířkové uspořádání odpovídá kategorii S7,5/70. Hydrogeologické zhodnocení lokality nezastihlo hladinu podzemní vody v průzkumných vrtech. Předpoklad v hloubce více jak 10,0 m, povrchový horizont plutonu orientační hodnota součinitele filtrace $1 \cdot 10^{-6}$ m/s, vysoký podíl písčité složky. Dešťové vody budou v průběhu stavebních prací odváděny na okolní terén. Pod dokončení stavby budou srážkové vody ze zpevněných ploch odváděny do silničních příkopů podél komunikace, které vyúsťují v příkopu s přehrázkami (redukce odtoku) odkud bude voda odtékat na terén.

V trase komunikace neprotéká žádný vodní tok ani ostatní vodní linie, je situována mimo stanovená záplavová území, mimo ochranná pásma vodních zdrojů a mimo chráněné oblasti přirozené akumulace vod (CHOPAV). Stavbou nebudou dotčeny pozemky, se kterými má Povodí Vltavy, státní podnik, právo hospodařit.

Záměr se nachází ve vodním útvaru povrchových vod DVL_0720 Sázava od toku Nučický potok po ústí do toku Vltava, jehož chemický stav je hodnocen jako nedosažení dobrého stavu a ekologický stav jako střední stav, a ve vodním útvaru povrchových vod DVL_0110 Vltava od hráze nádrže Slapy po tok Sázava, jehož chemický stav je hodnocen jako dobrý stav a ekologický potenciál jako střední, a ve vodním útvaru podzemních vod 63204 Krystalinikum v povodí Střední Vltavy - severní část, jehož chemický stav je hodnocen jako nevyhovující a kvantitativní stav jako vyhovující.




Na základě ustanovení § 54 odst. 4 zákona č. 254/2001 Sb., o vodách a o změně některých zákonů (vodní zákon), ve znění pozdějších předpisů a vyhlášky č. 183/2018 Sb., o náležitostech rozhodnutí a dalších opatření vodoprávního úřadu a o dokladech předkládaných vodoprávnímu úřadu, ve znění pozdějších předpisů, vydává Povodí Vltavy, státní podnik, jako příslušný správce povodí v dílčím povodí Dolní Vltavy k předloženému záměru následující


s t a n o v i s k o:

- A.** Z hlediska zájmů daných platným Národním plánem povodí Labe a Plánem dílčího povodí Dolní Vltavy dle ustanovení § 24 až § 26 vodního zákona **je uvedený záměr možný**, protože lze předpokládat, že záměrem nedojde ke zhoršení chemického stavu a ekologického stavu dotčeného vodního útvaru povrchových vod a chemického stavu a kvantitativního stavu útvaru podzemních vod, a že nebude znemožněno dosažení jejich dobrého stavu. Toto hodnocení vychází z posouzení souladu daného záměru s výše uvedenými platnými dokumenty.
- B.** Z hlediska dalších zájmů daných vodním zákonem **souhlasíme s uvedeným záměrem za předpokladu splnění dále uvedených podmínek:**
1. Stavební činností nebude ohrožena jakost povrchových nebo podzemních vod zejména závadnými látkami podle ustanovení § 39 vodního zákona. Na stavbě budou prostředky pro likvidaci případné havárie.
 2. Odvodnění komunikace bude navrženo tak, aby nedocházelo ke škodám na okolních pozemcích (dostatečná retenční kapacita příkopů).

Toto stanovisko správce povodí platí dva roky ode dne jeho vydání.

Bez přílohy.


Ing. Jan Goldbach
vedoucí provozního střediska
povrchových a podzemních vod


Povodí Vltavy,
státní podnik 18
závod Dolní Vltava
Grafická 36, 150 21 Praha 5





Krajská správa a údržba silnic Středočeského kraje, příspěvková organizace
150 21 PRAHA 5, Zborovská 11

**Ateliér projektování
inženýrských staveb
Ohradní 24B
140 00 Praha 4 – Michle**

Vaše zn.
APIS-0107/2022

Naše spisová značka:
34324/2798/22KSUS/BNT/POH

Vyřizuje :
Miloslav
Pohunek

V Benešově dne :
8.6.2022


Předmět : souhlas s připojením stavby obchvatu Krňan na komunikaci II/106

Krajská správa a údržba silnic Stř. kraje jako správce a zástupce vlastníka silnice II/106 sděluje k žádosti společnosti APIS ze dne 5.5.2022 následující :

1. Souhlasíme s vydáním rozhodnutí o povolení zvláštního užívání komunikace II/106 pro připojení stavby obchvatu na komunikaci II/106 a zřízení dvou stykových křižovatek :
 - A) v provozním staničení cca 7,280 a 7,395 km (úsekové staničení 1,380 a 1,471 km) západním směrem od obce Krňany,
 - B) v provozním staničení cca 8,220 a 8,785 km (úsekové staničení 0,435 a 1,000 km) východně a severně od obce Krňany,vše v souladu s technickými podmínkami stavebních objektů SO 101, SO 121 a SO 122 projektové dokumentace stavby „II/106 Krňany, obchvat“, zpracované v 03/2022 společností APIS.
2. Bude zachována funkčnost odvodnění komunikace II/106.

**Krajská správa a údržba silnic
Středočeského kraje, (15)
příspěvková organizace**
Zborovská 11 150 21 Praha 5
IČO: 00066001 DIČ: CZ00066001

S pozdravem


JUDr. Luděk Beneš
Oblastní provozní technik
zástupce vedoucího oblasti Benešov



Obecní úřad Krňany

Krňany 3, 257 44 Netvořice

IČO: 00232041

tel.: 242 413 681

email: info@krnany.cz

Ateliér projektování inženýrských staveb, s.r.o.
Ohradní 1443/24b
14000 Praha

ČÍSLO JEDNACÍ: 00269/22/OU

VYŘIZUJE: Kateřina Tichý

DATUM: 15.06.2022

346/2022
Pokorný

16. 06. 2022

VĚC: Vydání závazného stanoviska dle § 8 odst. 6. zákona č. 114/1992 Sb.

Obecní úřad Krňany (dále jen „OÚ Krňany“) obdržel dne 24.5.2022 žádost žadatele: **Středočeský kraj, se sídlem: Zborovská 11, 150 21 Praha 5, v zastoupení: Ateliér projektování inženýrských staveb, s.r.o., se sídlem: Ohradní 24 b, 140 00 Praha 4 Michle, o vydání závazného stanoviska dle § 8 odst. 6 zákona č. 114/1992 Sb. pro umístění stavby „II/106 Krňany, obchvat - novostavba pozemní komunikace“.** Žadatel předložil situaci se zakreslením stromů s uvedením předepsaných dendrometrických hodnot.

OÚ Krňany, jako věcně a místně příslušný správní orgán ochrany přírody a krajiny ve smyslu § 61 odst. 1) zákona č. 128/2000 Sb. o obcích, ve znění pozdějších předpisů, a ve smyslu § 76 odst. 1 písm. a) zákona č. 114/1992 Sb. o ochraně přírody a krajiny, ve znění pozdějších předpisů (dále jen zákona o ochraně přírody), a ve smyslu ustanovení § 10 a 11 zákona č. 500/2004 Sb. správního řádu, ve znění pozdějších předpisů (dále jen správní řád), tímto za použití § 154 správního řádu z důvodu probíhajícího řízení o předběžné otázce dle § 57 odst. 2 správního řádu dle § 64 odst. 1 písm. c) správního řádu, přezkoumal žádost žadatele o vydání závazného stanoviska dle § 8 odst. 6 zákona č. 114/1992 Sb. pro umístění stavby „II/106 Krňany - obchvat - novostavba pozemní komunikace“ a provedl dne 29.9.2021 místní šetření za přítomnosti vlastníků dotčených pozemků.

Vlastník pozemků p.č. 827/13, k.ú. Krňany doplnil stanovisko a požaduje jako náhradu za pokácené dřeviny, vysadit adekvátní počet nových dřevin v okolí zájmového území plánovaného obchvatu obce Krňany. Ostatní vlastníci bez dalších připomínek.

Dřeviny byly dle předložených podkladů detailně posouzeny. Všeobecně lze říci, že převážná část vzrostlé zeleně lze charakterizovat jako zeleň antropogenního původu - zbytky původních výsadeb podél komunikací, ale významnou část zkoumané zeleně tvoří i zeleň autochtonní - přírodního původu - náletové dřeviny, výmladky. Vzhledem k četnosti výskytu, kvalitě a umístění jednotlivých dendrologických lokalit lze vzrostlou zeleň charakterizovat jako průměrnou.

OÚ Krňany vydává **souhlasné stanovisko a nemá námitek** s pokácením dřevin dle přiloženého dendrologického o průzkumu zpracovaného Ing. L. Szenásim pod zakázkovým číslem 3279/08 a dle tabulky specifikace dřevin přijaté žádosti pod č.j.491/21/OÚ, pro účely

územního řízení vedeného pro stavební záměr nazvaný „II/106 Krňany, obchvat - novostavba pozemní komunikace“ za následujících podmínek:

1. Kácení je možné až po vzniku práva provést výše uvedený stavební záměr podle zákona č. 183/2006 Sb., o územním plánování a stavebním řádu (stavební zákon), ve znění pozdějších předpisů.
2. Kácení lze provést pouze v období od 1. 10. do 31. 3.
3. OÚ stanovuje žadateli zajistit náhradní výsadbu odpovídající podmínkám daného stanoviště v rozsahu určeném odpovídajícím státním orgánem ochrany přírody a krajiny. Kvalita výpěstků bude odpovídat české technické normě ČSN 46 4902 — „Výpěstky okrasných dřevin, společná a základní ustanovení“. Výsadba bude provedena v souladu s českými technickými normami ČSN 83 9011.

Pokud budou některé dřeviny určené k zachování ohroženy stavebními pracemi, bude je potřeba ochránit podle ČSN 839061 technologie vegetačních úprav v krajině - Ochrana stromů, porostů a vegetačních ploch při stavebních pracích.

Současně se stanovuje žadateli povinnost zajistit následnou péči o vysazené dřeviny po dobu pěti let ode dne provedení výsadby. Uložená péče bude realizována po tuto dobu následujícími opatřeními: - pravidelná zálivka,

- péče o kořenovou mísu — zajištění propustného půdního povrchu s možností průniku vzduchu i vody do půdy,
- odborně realizovaný a cílený výchovný řez,
- pravidelná kontrola a včasné ošetření eventuálních poranění.
- ochrana před chorobami a škůdci

Odůvodnění :

Správní orgány rozhodující na úseku ochrany přírody a krajiny jsou povinny především střežit veřejný zájem na ochraně životního prostředí a vyvažovat jiné zájmy, které mohou být protichůdné k tomuto veřejnému zájmu. V případě rozhodování o povolení kácení dřevin orgán ochrany přírody musí objektivně posoudit a náležitě odůvodnit, zda zájem na pokácení dřevin převyšuje konkurující veřejný zájem na jejich zachování, anebo zda tomu tak není. Správní orgán přitom váží estetický a funkční význam dřevin na straně jedné a závažnost důvodů pro jejich pokácení na straně druhé, aby mohl rozhodnout, jestli pokácení dřevin povolí či nikoliv, případně rozhodnout o uložení náhradní výsadby a následné péče o ni, je-li to vzhledem k místním poměrům možné, s cílem dosáhnout přiměřené kompenzace vzniklé ekologické újmy. Zda důvody uvedené v žádosti o povolení kácení jsou závažné, je nutno vždy vztahovat k ochraně jiných veřejných nebo individuálních zájmů. Vyhodnocení vztahu ochrany dřevin a ochrany těchto jiných zájmů pak správní orgán provede v rámci rozhodovací činnosti.

OÚ Krňany stanovil časové omezení platnosti závazného stanoviska na dobu pěti let, protože vychází ze skutečnosti, že během daného období se postupně biometrické parametry posuzovaných dřevin změní natolik, že bude třeba provést nové vyhodnocení jejich stavu pro posouzení celkové ekologické hodnoty dřevin a jejich další perspektivy na stanovišti.

Toto závazné stanovisko není povolením ke kácení dřevin, je vydáno pro účely územního řízení vedeného stavebním úřadem pro stavbu nazvanou „II/106 Krňany, obchvat – novostavba pozemní komunikace“.

Poučení:

Toto je závazné stanovisko ve smyslu § 149 správního řádu a § 4 stavebního zákona. Podle ust. § 149 správního řádu není závazné stanovisko samostatným rozhodnutím a nelze se proti němu odvolat. Obsah závazného stanoviska je závazný pro výrokovou část rozhodnutí vydaného podle zvláštních předpisů. Obsah závazného stanoviska lze napadnout v rámci odvolání proti rozhodnutí stavebního úřadu.

Kateřina Tichá, v.r.
místostarostka

Krajský úřad Středočeského kraje

ODBOR ŽIVOTNÍHO PROSTŘEDÍ A ZEMĚDĚLSTVÍ

387/2022
Pokorný
23. 06. 2022

V Praze dne: 22. 6. 2022

Číslo jednací: 063852/2022/KUSK

Dle rozdělovníku

Spisová značka: SZ_063852/2022/KUSK

Vyřizuje: Ing. Kristýna Orságová, l. 131

Značka: OŽP/OK

DZ 153
+1x p. 1.
(29. 6. 2022)

ZÁVAZNÉ STANOVISKO

Krajský úřad Středočeského kraje (*dále jen „krajský úřad“*), jako příslušný orgán ochrany zemědělského půdního fondu (*dále jen „ZPF“*) podle ustanovení § 29 odst. 1 zákona č. 129/2000 Sb., o krajích, ve znění pozdějších předpisů, a ustanovení § 17a písm. e) zákona č. 334/1992 Sb., o ochraně zemědělského půdního fondu, ve znění pozdějších předpisů (*dále jen „zákon o ochraně ZPF“*), na základě žádosti Středočeského kraje, IČO 70891095, se sídlem Zborovská 11, 150 21 Praha 5, zastoupeného společností Ateliér projektování inženýrských staveb, s. r. o., IČO 61853267, se sídlem Ohradní 1443/24b, 140 00 Praha 4 - Michle (*dále jen „žadatel“*), tímto závazným stanoviskem podle ustanovení § 149 zákona č. 500/2004 Sb., správní řád, ve znění pozdějších předpisů (*dále jen „správní řád“*), a podle ustanovení § 9 odst. 8 zákona o ochraně ZPF uděluje

s o u h l a s

k trvalému odnětí zemědělské půdy ze ZPF

pro záměr „II/106 Krňany, obchvat“ na pozemcích dle níže uvedené tabulky:

Parcelní číslo	Katastrální území	Výměra pozemku v ha	Druh pozemku	BPEJ	Třída ochrany	Výměra odnětí ze ZPF v ha
433	Krňany	0,4065	trvalý travní porost	51510	II.	0,0070
442/4	Krňany	0,3189	trvalý travní porost	51510	II.	0,0066
442/6	Krňany	0,9965	trvalý travní porost	51510	II.	0,0064
446/1	Krňany	0,7732	trvalý travní porost	51510	II.	0,0014
446/3	Krňany	0,0707	trvalý travní porost	51510	II.	0,0004
446/5	Krňany	0,0314	trvalý travní porost	51510	II.	0,0031
528/5	Krňany	3,7229	trvalý travní porost	51400 51510	I. II.	0,0432 0,3455
528/13	Krňany	0,9166	trvalý travní porost	51410 52901 53756	II. II. V.	0,0670 0,0075 0,2569
528/19	Krňany	1,7802	trvalý travní porost	51400 51410 53756	I. II. V.	0,1441 0,2666 0,1190
528/20	Krňany	0,2830	trvalý travní porost	51400 51410	I. II.	0,0601 0,0008

Parcelní číslo	Katastrální území	Výměra pozemku v ha	Druh pozemku	BPEJ	Třída ochrany	Výměra odnětí ze ZPF v ha
528/21	Krňany	1,2500	trvalý travní porost	51400	I.	0,2214
528/22	Krňany	0,5421	trvalý travní porost	51400	I.	0,1015
528/23	Krňany	0,9487	trvalý travní porost	51400	I.	0,1172
528/24	Krňany	0,5891	trvalý travní porost	51400	I.	0,0688
528/25	Krňany	0,5695	trvalý travní porost	51400	I.	0,0609
528/26	Krňany	1,1813	trvalý travní porost	51400	I.	0,1263
528/28	Krňany	1,8801	trvalý travní porost	51400 51510	I. II.	0,1068 0,0300
528/29	Krňany	2,2933	trvalý travní porost	51400	I.	0,0645
528/35	Krňany	1,4939	trvalý travní porost	51400	I.	0,1581
654/1	Krňany	3,7868	trvalý travní porost	52911	II.	0,0013
709/4	Krňany	0,2347	trvalý travní porost	52901 53756	II. V.	0,0087 0,0703
772	Krňany	1,8809	trvalý travní porost	52901 53756	II. V.	0,0246 0,0716
827/12	Krňany	0,6117	trvalý travní porost	52911	II.	0,0072
827/13	Krňany	0,4757	orná půda	52911	II.	0,0145
827/14	Krňany	0,7377	trvalý travní porost	52911 53756	II. V.	0,0518 0,1289
827/17	Krňany	0,2436	trvalý travní porost	53756	V.	0,0490

Celková výměra zemědělské půdy k trvalému odnětí ze ZPF činí **2,8190 ha**.

Z této výměry představuje 1,4657 ha zpevněné plochy komunikace,
1,3533 ha plochy zatravnění (svahy tělesa komunikace).

Výkres „ZÁBOROVÝ ELABORÁT, SITUACE ZÁBORŮ ZPF“ zpracovatele Ateliér projektování inženýrských staveb, s. r. o., Praha 4, z března 2022, ze kterého je zřejmé, jaký je rozsah odnětí půdy ze ZPF, je přílohou tohoto závazného stanoviska.

Souhlas k odnětí zemědělské půdy ze zemědělského půdního fondu se v souladu s ustanovením § 9 odst. 8 písm. b) zákona o ochraně ZPF uděluje za těchto podmínek:

1. Dle ustanovení § 8 odst. 1 písm. a) zákona o ochraně ZPF a ustanovení § 14 odst. 4 a 5 vyhlášky č. vyhlášky č. 271/2019 Sb., o stanovení postupů k zajištění ochrany zemědělského půdního fondu (*dále jen „vyhláška č. 271/2019 Sb.“*), se stanovuje povinnost skrývky kulturních vrstev půdy dle návrhu předloženého žadatelem:

- Skrývka ornice na ploše 2,8190 ha v mocnosti 0,25 až 0,45 m, tj. o celkovém objemu 11.274 m³.

Část skrývky v množství 2.030 m³ bude využita na ozelenění předmětné stavby, zbývající část skrývky v množství 9.244 m³ bude uložena (rozprostřena) na těch částech výše uvedených pozemků, které jsou předmětem tohoto souhlasu, ale nejsou předmětem odnětí - zůstávají i nadále součástí ZPF.

2. Přemístění na místo určení a rozhrnutí skrytých vrstev půdy bude provedeno na náklad toho, v jehož zájmu byl vydán souhlas k odnětí zemědělské půdy ze ZPF. Žadatel rovněž zajistí ochranu deponovaných skrytých vrstev před znehodnocením a ztrátami a jejich řádné ošetřování. O činnostech souvisejících se skrývkou, přemístěním, uložením, ochranou a ošetřováním skrývaných kulturních vrstev půdy vede žadatel protokol dle ustanovení § 14 odst. 5 vyhlášky č. 271/2019 Sb.
3. Části výše uvedených pozemků, s celkovou výměrou **25,2000 ha**, které nejsou předmětem odnětí ze ZPF, budou i nadále vedeny v katastru nemovitostí v druhu pozemku „orná půda“ nebo „trvalý travní porost“ a zůstanou součástí ZPF.
4. Hranice odnětí zemědělské půdy ze ZPF bude před započítím prací vytyčena v terénu. Realizací záměru nedojde k poškození okolní zemědělské půdy, k narušení organizačního uspořádání okolních zemědělských pozemků ani k omezení jejich přístupnosti.
5. V případě zásahu do stávajícího systému meliorací budou provedena patřičná opatření k zajištění jeho opětovné funkčnosti.
6. Části pozemků dle výše uvedené tabulky, které jsou předmětem trvalého odnětí půdy ze ZPF, budou následně vedeny v katastru nemovitostí v druhu pozemku „ostatní plocha“ (kód 14) se způsobem využití pozemku „silnice“ (kód 16) dle vyhlášky č. 357/2013 Sb., o katastru nemovitostí (katastrální vyhláška), ve znění pozdějších předpisů.

Krajský úřad nevymezuje odvody za trvalé odnětí půdy ze ZPF dle ustanovení § 9 odst. 8 písm. d) a odst. 9 zákona o ochraně ZPF.

Záměr „II/106 Krňany, obchvat“ je stavbou silnice II. třídy. Podle ustanovení § 11a odst. 1 písm. b) zákona o ochraně ZPF se pro takový účel odvody za trvalé odnětí půdy ze ZPF nestanoví.

Dojde-li do 5 let ode dne nabytí právní moci rozhodnutí, jehož závaznou součástí se stal tento souhlas s odnětím zemědělské půdy ze ZPF, ke změně účelu využití plochy bez odvodů na účel využití, pro který se odvody stanovují, stanoví se odvody dodatečně podle ustanovení § 11 zákona o ochraně ZPF. Povinný k platbě odvodů je ten, jemuž svědčí oprávnění ke změně účelu využití. Při rozhodování o odvodech se vychází z právního stavu ke dni právně účinné změny účelu využití (ustanovení § 11a odst. 3 zákona o ochraně ZPF).

Odůvodnění:

Žádost o udělení souhlasu k trvalému odnětí půdy ze ZPF byla doručena dne 23. 5. 2022 pod č. j. 063852/2022/KUSK přímo krajskému úřadu v souladu s ustanovením § 2h odst. 1 zákona č. 416/2009 Sb., o urychlení výstavby dopravní, vodní a energetické infrastruktury a infrastruktury elektronických komunikací (liniový zákon).

Žádost měla veškeré relevantní náležitosti dle ustanovení § 9 odst. 6 zákona o ochraně ZPF. Jedná se o stavbu dopravní infrastruktury realizovanou ve veřejném zájmu. Umístění stavby je v souladu s platnou územně plánovací dokumentací. Ochrana ZPF bude v dostatečné míře zajištěna při dodržení stanovených podmínek, ustanovení zákona o ochraně ZPF a jeho prováděcích předpisů.

Podmínka č. 1 a 2 uděleného souhlasu k odnětí půdy ze ZPF, a sice povinnost provést před zahájením realizace záměru skrývku kulturních vrstev půdy, byla stanovena dle ustanovení § 8 odst. 1 písm. a) zákona o ochraně ZPF a jeho prováděcího předpisu na základě návrhu žadatele. Způsob zacházení se skrývkou kulturních vrstev půdy vychází z ustanovení vyhlášky č. 271/2019 Sb.

Podmínky č. 3, 4 a 5 tohoto souhlasu byly stanoveny ve smyslu zásad plošné ochrany ZPF popsanych v ustanovení § 4 zákona o ochraně ZPF.

Podmínka č. 6 byla stanovena tak, aby bylo možné uplatnit výjimku z platby odvodů podle ustanovení § 11a odst. 1 písm. b) zákona o ochraně ZPF.

Plocha dočasného záboru ZPF dle předložené projektové dokumentace nevyžaduje udělení souhlasu orgánu ochrany ZPF k dočasnému odnětí půdy ze ZPF, pokud bude její nezemědělské využití trvat méně než jeden rok včetně doby potřebné k uvedení zemědělské půdy do původního stavu. Termín zahájení nezemědělského využívání zemědělské půdy je nutné nejméně 15 dní předem písemně oznámit orgánu ochrany ZPF obce s rozšířenou působností, v daném případě Městskému úřadu Benešov (ustanovení § 9 odst. 2 písm. d) zákona o ochraně ZPF).

Krajský úřad udělil souhlas k trvalému odnětí zemědělské půdy ze ZPF pro záměr „II/106 Krňany, obchvat“ již dříve – závazným stanoviskem č. j. 106393/2021/KUSK ze dne 25. 10. 2021 v rozsahu 3,0533 ha. Vzhledem k tomu, že došlo ke změně projektové dokumentace stavby – ke snížení rozsahu záboru ZPF a posunu části trasy obchvatu v okolí km 0,500 cca 20 m jižním směrem, přistoupil krajský úřad k vydání tohoto nového souhlasu formou závazného stanoviska k novému projektu stavby, kterým se **zároveň ruší, resp. nahrazuje souhlas předchozí** (viz výše). Nelze využít postup podle ustanovení § 10 odst. 2 zákona o ochraně ZPF - předchozí závazné stanovisko nelze změnit, neboť se ještě nestalo součástí navazujícího rozhodnutí podle zvláštního předpisu (stavebního zákona).

Poučení:

Tento souhlas (včetně podmínek) je podle ustanovení § 10 odst. 1 zákona o ochraně ZPF závaznou součástí rozhodnutí, která budou ve věci vydána podle zvláštních předpisů (stavební zákon). Žadatel je povinen plnit podmínky v něm stanovené ode dne, kdy tato rozhodnutí nabyla právní moci, popřípadě ve lhůtách v nich určených.

Dle ustanovení § 10 odst. 3 zákona o ochraně ZPF tento souhlas s odnětím zemědělské půdy ze zemědělského půdního fondu pozbývá platnosti uplynutím 3 let ode dne jeho oznámení žadateli, pokud se nestane podkladem pro řízení podle zvláštních právních předpisů (viz předchozí odstavec).

Tímto souhlasem se neřeší majetkoprávní ani užívatelské vztahy k dotčeným pozemkům.

Otisk úředního razítka

Ing. Simona Jandurová
vedoucí Odboru životního prostředí a zemědělství
v. z. Ing. Tomáš Macháček, MPA
vedoucí Oddělení zemědělství a lesnictví

Příloha:

- Výkres „ZÁBOROVÝ ELABORÁT, SITUACE ZÁBORŮ ZPF“ zpracovatele Ateliér projektování inženýrských staveb, s. r. o., Praha 4, z března 2022, 1 list A₃

Rozdělovník:

- Ateliér projektování inženýrských staveb, s. r. o., Ohradní 1443/24b, 140 00 Praha 4 - Michle, IDDS: 279neic
- Městský úřad Benešov, Odbor životního prostředí, Masarykovo náměstí 100, 256 01 Benešov, IDDS: cb4bwan + spis
- Městský úřad Týnec nad Sázavou, Odbor výstavby, K Náklí 404, 257 41 Týnec nad Sázavou, IDDS: vrpbfxs



Pomáhat a chránit

KRAJSKÉ ŘEDITELSTVÍ POLICIE STŘEDOČESKÉHO KRAJE

Územní odbor Benešov
Dopravní inspektorát

Č. j. KRPS-177188-2/ČJ-2022-010106

Benešov 22. července 2022
Počet stran: 2Ateliér projektování inženýrských staveb, s.r.o.
Ohradní 24b
140 00 Praha 4

22. 07. 2022

DZ 177

Závazné stanovisko k připojení nových komunikací k pozemní komunikaci

Policie České republiky, Dopravní inspektorát Benešov, na základě ustanovení § 10 odst. 4 písm. a) zákona č. 13/1997 Sb., o pozemních komunikacích, ve znění pozdějších předpisů posoudil po provedení místního šetření Vaši žádost a

s o u h l a s í

s připojením komunikace dle SO 121 - Připojení v km 0,124. Stavební objekt řeší připojení stávající části silnice II/106 na přeložku silnice II/106 v km 0,124. Připojení je řešeno pomocí úrovně stykové křižovatky tvaru T. V křižovatce nejsou z navrženy žádné samostatné připojovací a odbočovací pruhy. Dále řeší SO 122 - Připojení v km 0,640. Stavební objekt řeší připojení stávající části silnice II/106 na přeložku silnice II/106 v km 0,640. Připojení je řešeno pomocí úrovně stykové křižovatky tvaru T. V křižovatce nejsou z navrženy žádné samostatné připojovací a odbočovací pruhy.

Připojení bude situováno dle předložené dokumentace a bude odpovídat příslušným platným normám ČSN a vyhlášce č. 104/1997 Sb., kterou se provádí zákon o pozemních komunikacích. Stavebními pracemi nesmí dojít ke snížení rozhledových poměrů. Před započítáním stavebních prací je v případě potřeby nutné předložit návrh dopravního značení přechodné úpravy provozu na pozemních komunikacích na P ČR DI Benešov, ke kterému následně PČR DI Benešov jako příslušný orgán policie dle § 77 zákona č. 361/2000 Sb., o provozu na pozemních komunikacích a o změnách některých zákonů, vydá písemné vyjádření, na jehož základě příslušný silniční správní úřad vydá stanovisko přechodné úpravy provozu na pozemních komunikacích. Práce prováděné na vozovkách budou řádně označeny přechodným dopravním značením, instalovaným podle Zásad pro označování pracovních míst na pozemních komunikacích TP 66. Při provádění stavebních prací požadujeme zachovat podmínky bezpečnosti a plynulosti provozu na

K Pazderně 906
256 01 Benešov

www.policie.cz

Tel.: 974 871 250
E-mail: epodatelna.policie@pcr.cz
ID DS: 2dtai5u

pozemních komunikacích. Veškeré prováděné práce budou v souladu s příslušnými platnými ČSN.

Policie České republiky, jakožto dotčený orgán vydávající závazné stanovisko, s předloženým návrhem souhlasí, neboť odpovídá obecným požadavkům na bezpečnost a plynulost provozu na pozemních komunikacích. Policie ČR, DI Benešov si vyhrazuje právo toto stanovisko změnit nebo doplnit, pokud to bude vyžadovat bezpečnost a plynulost silničního provozu.

Vyřizuje:

por. Ing. Josef Vyhnálek

npor. Bc. Tomáš Kubíček
komisař

Bc. Jiří Anděl

22.07.2022 10:15:08

Digitálně podepsal:

Bc. Jiří Anděl
POLICIE ČESKÉ REPUBLIKY

Důvod: V zastoupení



MĚSTSKÝ ÚŘAD BENEŠOV
Masarykovo náměstí 100
256 01 Benešov

tel: 312 821 111
e-mail: mubene@benesov-city.cz
epodatelna@benesov-city.cz
ID datové schránky: cb4bwan

ODBOR VÝSTAVBY A ÚZEMNÍHO PLÁNOVÁNÍ
oddělení silniční správní úřad

ČÍSLO JEDNACÍ: MUBN/321263/2022/VÝST
SPIS. ZNAČKA: VÝST/276406/2022/SAL
VYŘIZUJE: Mgr. Radka Anna Salzmannová - oprávněná úřední osoba
TELEFON: 312 821 116
E-MAIL: salzmannova@benesov-city.cz
DATUM: 29.07.2022
Č. SPR. R.: 473/2022

481/2022
Pakorná
1.8.2022
hyg

Středočeský kraj, IČO 708 91 095, Zborovská č.p. 81/11, 150 00 Praha,
kterého zastupuje Ateliér projektování inženýrských staveb,s.r.o., IČO 618 53 267, Ohradní č.p.
1443/24b, 140 00 Praha

ROZHODNUTÍ

POVOLENÍ ZŘÍZENÍ PŘIPOJENÍ NA POZEMNÍ KOMUNIKACI

Výroková část

Městský úřad Benešov, Odbor výstavby a územního plánování, oddělení silniční správní úřad (dále jen „silniční správní úřad“), jako silniční správní úřad příslušný podle § 40 odst. 4 písm. a) zákona č. 13/1997 Sb., o pozemních komunikacích, ve znění pozdějších předpisů (dále jen "zákon o pozemních komunikacích"), přezkoumal žádost o připojení na síť pozemních komunikací, kterou dne 13.06.2022 podal

Středočeský kraj, Zborovská č.p. 81/11, 150 00 Praha

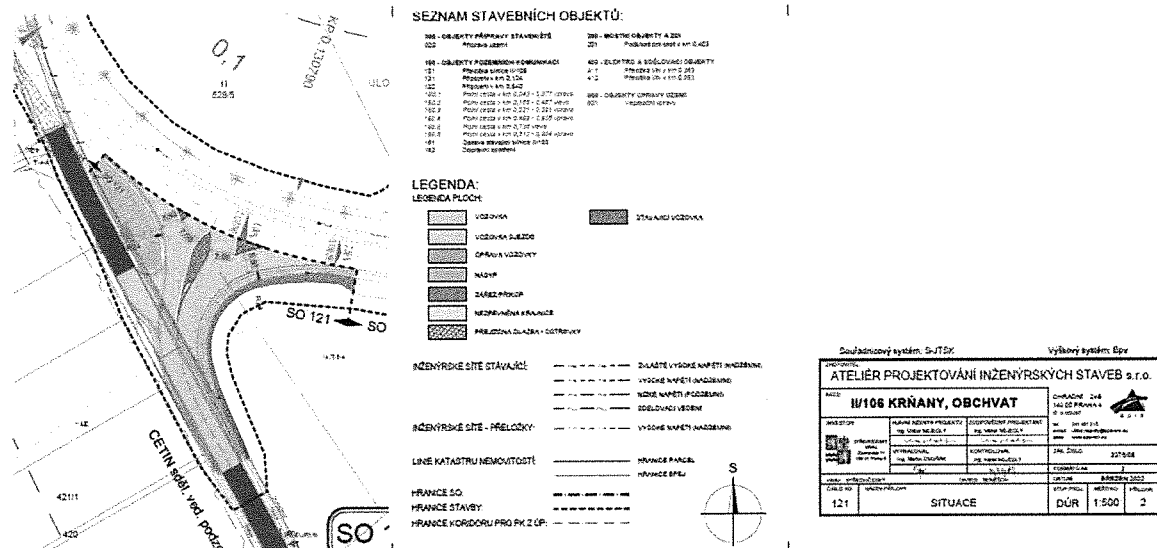
(dále jen "žadatel"), a na základě tohoto přezkoumání, závazného stanoviska Policie ČR a stanoviska vlastníka dotčené komunikace, Středočeského kraje, zastoupeného majetkovým správcem, tj. Krajskou správou a údržbou silnic Středočeského kraje, p. o. (dále jen „správce komunikace“) - podle § 10 odst. 1 zákona o pozemních komunikacích a části třetí vyhlášky č. 104/1997 Sb., kterou se provádí zákon o pozemních komunikacích, ve znění pozdějších předpisů

p o v o l u j e

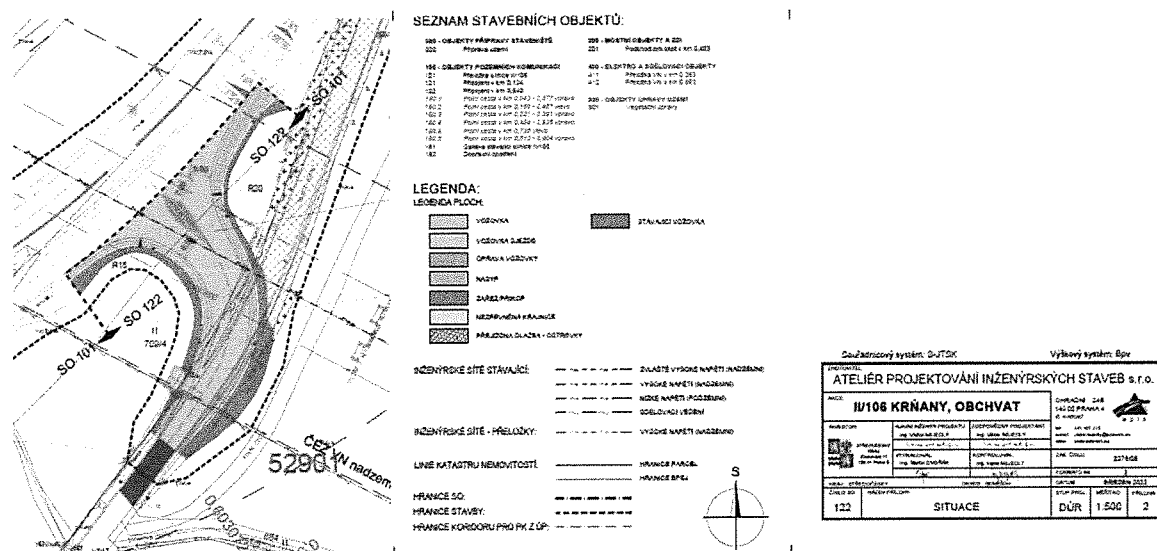
zřízení dvou připojení (křižovatek) k pozemní komunikaci v rámci akce „II/106 Krňany, obchvat“:

- 1) z pozemku parc. č. 890/1 v katastrálním území Krňany, v rámci stavebního objektu SO 121, viz přiložená situace znázorňující zřízení stykové křižovatky v provozním staničení cca 7,280 a 7,395 km (úsekové staničení 1,380 a 1,471 km) západním směrem od obce Krňany, na základě projektové dokumentace stavby „II/106 Krňany, obchvat“ zpracované 03/2022.





2) z pozemku parc. č. 892 v katastrálním území Krňany, v rámci stavebního objektu SO 122, viz příložená situace znázorňující zřízení stykové křižovatky v provozním staničení cca 8,220 a 8,785 km (úsekové staničení 0,435 a 1,000 km) východním a severním směrem od obce Krňany, na základě projektové dokumentace stavby „II/106 Krňany, obchvat“ zpracované 03/2022.



Pro provedení a užívání připojení se stanoví tyto podmínky

1. Při stavbě připojení je povinnost žadatele zajistit bezpečnost a plynulost silničního provozu na dotčené komunikaci (přechodnou úpravu provozu na pozemní komunikaci stanovuje příslušný dopravní úřad, tj. MěÚ Benešov, Odbor výstavby a územního plánování, oddělení silniční správní úřad, po předchozím písemném vyjádření Policie ČR).
2. Při realizaci připojení budou dodrženy podmínky závazného stanoviska Policie ČR, Dopravního inspektorátu Benešov, ze dne 22.07.2022 pod č.j. KRPS-177188-2/ČJ-2022-010106.

3. Při realizaci připojení bude dodrženo vyjádření správce komunikace, ze dne 08.06.2022 pod zn. 34324/2798/22KSUS/BNT/POH.
4. Pokud má dojít v důsledku zřízení připojení k umístění nového svislého dopravního značení/dopravního zařízení anebo posunu stávajícího svislého dopravního značení/dopravního zařízení, bude stanoveno před zahájením stavby připojení samostatně místní úpravou provozu podle § 77 zákona č. 361/2000 Sb., o provozu na pozemních komunikacích a o změnách některých zákonů, ve znění pozdějších předpisů.
5. Povolení pozbývá platnosti, jestliže stavba připojení nebyla zahájena do 3 let ode dne, kdy toto rozhodnutí nabylo právní moci. Povolení nepozbývá platnosti, bylo-li v době jeho platnosti vydáno na stavbu pravomocné územní rozhodnutí nebo jiné obdobné rozhodnutí podle zákona č. 183/2006 Sb., o územním plánování a stavebním řádu (stavební zákon), ve znění pozdějších předpisů.
6. Žadatel je povinen oznámit písemně silničnímu správnímu úřadu předem termín zahájení stavby připojení a termín jejího dokončení. Oznámení lze provést mimo jiné na e-mail: epodatelna@benesov-city.cz.

Účastníci řízení ve smyslu ust. § 27 odst. 1 zákona č. 500/2004 Sb., správní řád, v posledním platném znění (dále jen „správní řád“), na něž se vztahuje rozhodnutí správního orgánu:

Středočeský kraj, Zborovská č.p. 81/11, 150 00 Praha

Odůvodnění

Žadatel podal dne 13.06.2022 žádost o povolení ke zřízení připojení na pozemní komunikaci.

Silniční správní úřad v provedeném řízení přezkoumal předloženou žádost z hledisek uvedených v § 10 zákona o pozemních komunikacích a části třetí vyhlášky č. 104/1997 Sb., kterou se provádí zákon o pozemních komunikacích, ve znění pozdějších předpisů a zjistil, že jejím uskutečněním nejsou ohroženy zájmy chráněné ustanoveními zákona o pozemních komunikacích, předpisy vydanými k jeho provedení a zvláštními předpisy.

Jestliže byla stanoviska dotčených orgánů, resp. účastníků řízení, získána před prvním úkonem silničního správního úřadu v řízení, silniční správní úřad považuje stanoviska za projednání žádosti s těmito subjekty, které s rozhodnutím souhlasí za splnění podmínek ve stanoviskách uvedených, které silniční správní úřad zapracuje do podmínek rozhodnutí. V souladu s § 6 správního řádu proto silniční správní úřad nezatežoval účastníky řízení dalším projednáním věci a rozhodl bez zbytečných průtahů.

Silniční správní úřad povolil zřízení připojení za podmínek stanovených ve výroku tohoto rozhodnutí, protože byly splněny zákonné podmínky pro vydání tohoto rozhodnutí, kterými jsou předchozí stanovisko vlastníka dotčené komunikace a závazné stanovisko Policie České republiky.

Upozorňujeme žadatele, že tímto rozhodnutím není dotčeno vlastnické právo. Žadatele tedy nezbavuje povinnosti vyřešit s vlastníkem pozemní komunikace (resp. vlastníkem silničního pozemku, na kterém má být připojení realizováno) věcné právo k realizaci připojení v oblasti soukromého práva. Rozhodnutím nejsou dotčeny předpisy o územním plánování a stavebním řádu.

Účastníci řízení ve smyslu ust. § 27 odst. 2 správního řádu:

Krajská správa a údržba silnic Středočeského kraje, příspěvková organizace, oblast Benešov,
IČO 000 66 001



Vypořádání s návrhy a námitkami účastníků:

- Účastníci neuplatnili návrhy a námitky.

Vypořádání s vyjádřeními účastníků k podkladům rozhodnutí:

- Účastníci se k podkladům rozhodnutí nevyjádřili.

Poučení účastníků

Proti tomuto rozhodnutí se lze odvolat do 15 dnů ode dne doručení ke Krajskému úřadu Středočeského kraje, Odboru dopravy, Zborovská 11, 150 21 Praha 5, podáním u zdejšího správního orgánu.

Odvolání se podává s potřebným počtem stejnopisů tak, aby jeden stejnopis zůstal správnímu orgánu a aby každý účastník dostal jeden stejnopis. Nepodá-li účastník potřebný počet stejnopisů, vyhotoví je správní orgán na náklady účastníka.

Odvoláním lze napadnout výrokovou část rozhodnutí, jednotlivý výrok nebo jeho vedlejší ustanovení. Odvolání jen proti odůvodnění rozhodnutí je nepřípustné.

Odvolání musí mít náležitosti uvedené v § 37 odst. 2 správního řádu a musí obsahovat údaje o tom, proti kterému rozhodnutí směřuje, v jakém rozsahu ho napadá a v čem je spatřován rozpor s právními předpisy nebo nesprávnost rozhodnutí nebo řízení, jež mu předcházelo. Není-li v odvolání uvedeno, v jakém rozsahu odvolatel rozhodnutí napadá, platí, že se domáhá zrušení celého rozhodnutí. Odvolání se podává s potřebným počtem stejnopisů tak, aby jeden stejnopis zůstal správnímu orgánu a aby každý účastník dostal jeden stejnopis. Nepodá-li účastník potřebný počet stejnopisů, vyhotoví je správní orgán na náklady účastníka.

Mgr. Radka Anna Salzmannová
odborný referent

Poplatek

Správní poplatek podle zákona č. 634/2004 Sb., o správních poplatcích, ve znění pozdějších předpisů položky 36 písm. c) ve výši 500 Kč byl zaplacen.

Obdrží

žadatel prostřednictvím zmocněnce (dodejky)
Ateliér projektování inženýrských staveb,s.r.o., IDDS: 279neic

účastníci řízení (dodejky)
Krajská správa a údržba silnic Středočeského kraje, příspěvková organizace, oblast Benešov,
IDDS: a6ejgmx

dotčené orgány
Krajské ředitelství policie Středočeského kraje, Územní odbor Benešov, Dopravní inspektorát,
IDDS: 2dtai5u

na vědomí
Obec Krňany, IDDS: krsautv



NAŠE ZNAČKA
0101692304VYŘÍZENO DNE
24.02.2022**Sdělení o existenci energetického zařízení, sítě pro elektronickou komunikaci nebo zařízení technické infrastruktury v majetku společnosti ČEZ Distribuce, a. s., pro akci:****II/106 Krňany, obchvat**

Vážený zákazníku,

Na základě Vaší žádosti 0101692304 ze dne 24.02.2022 Vám zasíláme sdělení o existenci energetického zařízení, sítě pro elektronickou komunikaci nebo zařízení technické infrastruktury v majetku společnosti ČEZ Distribuce, a. s., ve Vámi vymezeném zájmovém území.

Dovolujeme si Vás upozornit, že **sdělení nenahrazuje** vyjádření provozovatele distribuční soustavy k projektové dokumentaci pro územní nebo stavební řízení, k připojení nového odběru, zdroje elektrické energie nebo k navýšení rezervovaného příkonu a výkonu a s výjimkou havárií ani souhlas s činností v ochranném pásmu.

Toto sdělení je platné do 24.08.2022 a je jedním z podkladů pro zpracování projektové dokumentace, pokud je taková dokumentace zpracovávána.

V majetku ČEZ Distribuce, a. s., se na Vámi uvedeném zájmovém území nachází nebo ochranným pásmem zasahuje energetické zařízení typu:

	síť NN	síť VN	síť VVN
Podzemní síť			
Nadzemní síť		střet	

Stanice	
---------	--

V majetku ČEZ Distribuce, a. s., se na Vámi uvedeném zájmovém území nachází nebo ochranným pásmem zasahuje síť pro elektronickou komunikaci typu:

	síť pro elektronickou komunikaci
Podzemní síť	
Nadzemní síť	

Zařízení technické infrastruktury zahrnuje zejména vodovodní, kanalizační a plynové přípojky pro objekty ČEZ Distribuce a. s., a dále pak další podzemní a nadzemní zařízení sloužící pro provoz distribuční sítě. V majetku ČEZ Distribuce, a. s., se na Vámi uvedeném zájmovém území nachází nebo ochranným pásmem zasahuje zařízení technické infrastruktury:

	zařízení technické infrastruktury
Nadzemní nebo podzemní	

Energetické zařízení (mimo nadzemních sítí NN), zařízení sítě pro elektronickou komunikaci a zařízení technické infrastruktury je chráněno ochranným pásmem podle § 46 zákona č. 458/2000 Sb., o podmínkách podnikání a o výkonu státní správy v energetických odvětvích a o změně některých zákonů (energetický zákon), ve znění pozdějších předpisů. Přibližný průběh tras energetických zařízení, sítě pro elektronickou komunikaci (v trase kabelového vedení může být uloženo několik kabelů energetických i komunikačních) a tras zařízení technické infrastruktury zasíláme v příloze tohoto dopisu.

V případě existence **podzemních** energetických zařízení, sítě pro elektronickou komunikaci nebo zařízení technické infrastruktury je povinností stavebníka alespoň 14 dní před započatím zemních prací požádat telefonicky na 800 850 860 nebo e-mailem na info@cezdistribuce.cz o tzv. **vytyčení trasy podzemního zařízení**, sítě pro elektronickou komunikaci nebo zařízení technické infrastruktury. O vytyčení lze požádat pouze na základě vydaného sdělení o existenci energetického zařízení, sítě pro elektronickou komunikaci nebo zařízení technické infrastruktury, a to (mimo havárií) nejpozději 30 dní před koncem jeho platnosti.

Dojde-li k obnažení podzemního vedení nebo k poškození energetického zařízení, sítě pro elektronickou komunikaci nebo zařízení se sítí pro elektronickou komunikaci související nebo zařízení technické infrastruktury ve vlastnictví ČEZ Distribuce, a. s., nahláste nám prosím tuto skutečnost bezodkladně jako poruchu na bezplatnou linku 800 850 860.

Pokud uvažovaná **akce nebo činnost zasáhne do ochranného pásma** nadzemních vedení, trafostanic nebo sítě pro elektronickou komunikaci, popř. bude po vytyčení zjištěno, že zasahuje do ochranného pásma podzemních energetických zařízení nebo zařízení pro elektronickou komunikaci, je nutné písemně požádat společnost ČEZ Distribuce, a. s., o souhlas s činností v ochranném pásmu (formulář je k dispozici na www.cezdistribuce.cz v části Formuláře / Činnosti v ochranných pásmech, kontaktní údaje pro podání Vaší žádosti naleznete v zápatí). Jestliže uvažovaná akce vyvolá potřebu dílčí změny trasy vedení nebo přemístění některých prvků energetického zařízení nebo sítě pro elektronickou komunikaci včetně souvisejícího zařízení, je nutné včas společnost ČEZ Distribuce, a. s., požádat o přeložku zařízení podle § 47 energetického zákona.

Zároveň Vás upozorňujeme, že v zájmovém území se může nacházet taktéž energetické zařízení, sít' pro elektronickou komunikaci nebo zařízení technické infrastruktury, které není v majetku společnosti ČEZ Distribuce, a. s.

V souvislosti s výše uvedeným si Vás dovoluujeme upozornit, že uvedené sdělení včetně jeho příloh obsahuje skutečnosti tvořící obchodní tajemství společnosti ČEZ Distribuce, a. s. Poskytnuté informace jsou dále také důvěrnými informacemi a obchodně citlivými informacemi společnosti ČEZ Distribuce, a. s. Z výše uvedených důvodů si Vás proto společnost ČEZ Distribuce, a. s., dovoluje upozornit, že s poskytnutými informacemi je potřeba nakládat dle platných právních předpisů, v opačném případě se vystavujete postihu ve smyslu platné právní úpravy. V této souvislosti si Vás dále dovoluujeme upozornit, že požadované informace nesmí být předány, sděleny, využity, zpřístupněny, či jiným způsobem postoupeny na jakoukoli třetí osobu bez předchozího prokazatelného souhlasu společnosti ČEZ Distribuce, a. s. Informace o existenci energetického zařízení, sítě pro elektronickou komunikaci a zařízení technické infrastruktury mohou být využity pouze pro účel, pro který byly vyžádány.

S pozdravem

ČEZ Distribuce, a. s.

Děčín, Děčín IV-Podmokly
Teplická 874/8
PSČ 405 02
IČ: 24729035

Přílohy

1. Situační výkres zájmového území
2. Podmínky pro provádění činností v ochranných pásmech energetických zařízení, sítě pro elektronickou komunikaci a zařízení technické infrastruktury



ŽADATEL

Ateliér projektování inženýrských staveb, s

NAŠE ZNAČKA
0700513099

VYŘIZUJE / LINKA

VYŘÍZENO DNE
24.02.2022

Sdělení o existenci komunikačního vedení společnosti ČEZ ICT Services, a. s.

Název akce: II/106 Krňany, obchvat

Účel: Územní rozhodnutí

Vážený zákazníku,
dovolujeme si reagovat na Vaši žádost číslo 0700513099 ze dne 24.02.2022, která se týkala sdělení o existenci komunikačního zařízení na Vámi určeném zájmovém území.

Dle vědomí společnosti ČEZ ICT Services, a. s., se na Vámi vymezeném zájmovém území:
nenachází komunikační zařízení v majetku společnosti ČEZ ICT Services, a. s.

Zároveň si Vás dovoluujeme upozornit, že není vyloučeno, že se ve Vámi vymezeném zájmovém území nachází jiné zařízení, které není v majetku společnosti ČEZ ICT Services, a. s.

Toto sdělení je platné do 24.02.2023.

V souvislosti s výše uvedeným si Vás dovoluujeme upozornit, že sdělení o existenci či neexistenci sítí představuje skutečnosti tvořící obchodní tajemství společnosti ČEZ ICT Services, a. s. Poskytnuté informace jsou dále také důvěrnými informacemi společnosti ČEZ ICT Services, a. s. Z výše uvedených důvodů si Vás proto společnost ČEZ ICT Services, a. s., dovoluje upozornit, že s poskytnutými informacemi je potřeba nakládat dle platných právních předpisů, v opačném případě se vystavujete postihu ve smyslu platné právní úpravy. V této souvislosti si Vás dovoluujeme rovněž upozornit, že požadované informace nesmí být předány, sděleny, využity, zpřístupněny, či jiným způsobem postoupeny na jakoukoli třetí osobu bez předchozího prokazatelného souhlasu společnosti ČEZ ICT Services, a. s. Informace o existenci sítí mohou být využity pouze pro účel, pro který byly vyžádány.

ČEZ ICT Services, a. s.

Praha, Praha 4
Duhová 1531/3
PSČ 140 53
IČ: 26470411

Přílohy

Situační výkres zájmového území

ČEZ ICT Services, a. s.

Duhová 1531/3, 140 53 Praha 4 | tel.: 841 842 843 | IČ: 26470411, DIČ: CZ26470411
e-mail: servicedesk@cez.cz, www.cez.cz/cez-ict-services | zapsána v obchodním rejstříku
vedeném Městským soudem v Praze, oddíl B, vložka 7309

**VYJÁDŘENÍ O EXISTENCI SÍTĚ ELEKTRONICKÝCH KOMUNIKACÍ
společnosti CETIN a.s.
(„Vyjádření“)**

**A VŠEOBECNÉ PODMÍNKY OCHRANY SÍTĚ ELEKTRONICKÝCH KOMUNIKACÍ
společnosti CETIN a.s.
(„Všeobecné podmínky ochrany SEK“)**

toto Vyjádření a Všeobecné podmínky ochrany SEK je vydané dle ustanovení § 101 zákona č. 127/2005 Sb., o elektronických komunikacích a o změně některých souvisejících zákonů, v účinném znění („**Zákon o elektronických komunikacích**“), a dle ustanovení § 161 zákona č. 183/2006 Sb., o územním plánování a stavebním řádu, v účinném znění („**Stavební zákon**“), a dle příslušných ustanovení zákona č. 89/2012 Sb., občanský zákoník, v účinném znění („**Občanský zákoník**“)

Číslo jednací: 562788/22

Číslo žádosti: 0122 411 208 („Žádost“)

Název akce („Stavba“)	II/106 Krňany, obchvat	
Důvod vydání Vyjádření („Důvod vyjádření“)	Územní řízení	
Žadatel	Ateliér projektování inženýrských staveb, s.r.o.	
Stavebník	Krajská správa a údržba silnic Středočeského kraje, příspěvk, Zborovská 81/11, Praha, 15000	
Zájmové území	Okres	Benešov
	Obec	Krňany
	Kat. území / č. parcely	Krňany
Platnost Vyjádření	7. 3. 2024 („Den konce platnosti Vyjádření“)	

Žadatel Žádostí určil a vyznačil Zájmové území, jakož i určil Důvod Vyjádření.

Na základě určení a vyznačení Zájmového území Žadatelem a na základě určení Důvodu Vyjádření vydává společnost CETIN a.s. následující Vyjádření:

Dojde ke střetu se sítí elektronických komunikací (dále jen „SEK“) společnosti CETIN a.s.

- (I) Na Žadatelem určeném a vyznačeném Zájmovém území se vyskytuje SEK společnosti CETIN a.s.;
- (II) Společnost CETIN a.s. **za podmínky splnění bodu (III)** tohoto Vyjádření **souhlasí**, aby Stavebník a/nebo Žadatel, je-li Stavebníkem v Zájmovém území vyznačeném v Žádosti, provedl Stavbu a/nebo činnosti povolené příslušným správním rozhodnutím vydaným dle Stavebního zákona;
- (III) Stavebník a/nebo Žadatel, je-li Stavebníkem, je povinen
 - (i) dodržet tyto níže uvedené podmínky, které byly stanovené POS, tak jak je tento označen ve Všeobecných podmínkách ochrany SEK
 - (žádné specifické podmínky nebyly uvedeny); a
 - (ii) řídit se Všeobecnými podmínkami ochrany SEK, které jsou nedílnou součástí Vyjádření;
- (IV) Pro případ, že bude nezbytné přeložení SEK, zajistí vždy takové přeložení SEK její vlastník, společnost CETIN a.s. Stavebník, který vyvolal překládku SEK je dle ustanovení § 104 odst. 17 Zákona o elektronických komunikacích povinen uhradit společnosti CETIN a.s. veškeré náklady na nezbytné úpravy dotčeného úseku SEK, a to na úrovni stávajícího technického řešení;

Číslo jednací: 562788/22

Číslo žádosti: 0122 411 208

(V) Pro účely přeložení SEK dle bodu (IV) tohoto Vyjádření je Stavebník povinen uzavřít se společností CETIN a.s. Smlouvu o realizaci překládky SEK.

Vyjádření je platné pouze pro Zájmové území určené a vyznačené Žadatelem, jakož i pro Důvod Vyjádření stanovený a určený Žadatelem v Žádosti.

Vyjádření pozbývá platnosti i) v Den konce platnosti Vyjádření, ii) změnou rozsahu Zájmového území či změnou Důvodu Vyjádření uvedeného v Žádosti a/nebo iii) jakýmkoliv porušením kterékoliv povinnosti stanovené Všeobecnými podmínkami ochrany SEK, to vše v závislosti na tom, která ze skutečností rozhodná pro pozbytí platnosti Vyjádření nastane nejdříve.

Společnost CETIN a.s. vydáním tohoto Vyjádření poskytla Žadateli pro Žadatelem určené a vyznačené Zájmové území veškeré informace o SEK dostupné společnosti CETIN a.s. ke dni podání Žádosti.

Ze strany společnosti CETIN a.s. může v některých případech docházet ke zpracování Vašich osobních údajů. Ke zpracování Vašich osobních údajů dochází vždy v souladu s platnými právními předpisy. Konkrétní zásady a podmínky zpracování osobních údajů společností CETIN a.s. jsou dostupné na <https://www.cetin.cz/zasady-ochrany-osobnich-udaju>.

V případě dotazů k Vyjádření kontaktujte prosím asistenční linku 800 630 630.

Přílohami Vyjádření jsou:

- *Všeobecné podmínky ochrany SEK*
- *Informace k vytýčení SEK ve vlastnictví společnosti CETIN a.s.*
- *Informace o možném napojení na SEK ve vlastnictví společnosti CETIN a.s.*
- *Situační výkres (obsahuje Zájmové území určené a vyznačené Žadatelem a výřezy účelové mapy SEK)*

Vyjádření vydala společnost **CETIN a.s.** dne: 7. 3. 2022.



CETIN a.s.
Českomoravská 2510/19, Libeň
190 00 Praha 9
DIČ: CZ04084063

102

VŠEOBECNÉ PODMÍNKY OCHRANY SÍTĚ ELEKTRONICKÝCH KOMUNIKACÍ společnosti CETIN a.s.**1. PLATNOST VŠEOBECNÝCH PODMÍNEK**

- i) Tyto Všeobecné podmínky ochrany sítě elektronických komunikací (dále jen „VPOSEK“) tvoří součást Vyjádření (jak je tento pojem definován níže v článku 2 VPOSEK).
- ii) V případě rozporu mezi Vyjádřením a těmito VPOSEK mají přednost ustanovení Vyjádření, pokud není těmito VPOSEK stanoveno jinak.

2. DEFINICE

Níže uvedené termíny, jsou-li použity v těchto VPOSEK a uvozeny velkým písmenem, mají následující význam, není-li těmito VPOSEK a/nebo Příslušnými požadavky stanoveno výslovně jinak:

„**CETIN**“ znamená CETIN a.s. se sídlem Českomoravská 2510/19, Libeň, 190 00 Praha 9, IČO: 04084063, zapsaná v obchodním rejstříku vedeném Městským soudem v Praze pod spz. B 20623;

„**Den**“ je kalendářní den;

„**Kabelovod**“ podzemní zařízení sestávající se z tělesa Kabelovodu a kabelových komor, sloužící k zatahování kabelů a ochranných trubek;

„**Občanský zákoník**“ znamená zákon č. 89/2012 Sb., občanský zákoník, v účinném znění;

„**POS**“ je zaměstnanec společnosti CETIN, pověřený ochranou sítě, Karel Vyskočil, tel.: 602 384 140, e-mail: karel.vyskocil@cetin.cz;

„**Pracovní den**“ znamená Den, kromě soboty, neděle, a státních svátků a ostatních svátků ve smyslu zákona č. 245/2000 Sb., o státních svátcích, o významných dnech a o dnech pracovního klidu, v účinném znění;

„**Příslušné požadavky**“ znamená jakýkoli a každý příslušný právní předpis, vč. technických norem, nebo normativní právní akt veřejné správy či samosprávy, nebo jakékoli rozhodnutí, povolení, souhlas nebo licenci, včetně podmínek, které s ním souvisí;

„**Překládka**“ je stavba spočívající ve změně trasy vedení SEK ve vlastnictví CETIN nebo přemístění zařízení SEK ve vlastnictví CETIN; Stavebník, který Překládku vyvolal, je dle ustanovení § 104 odst. 17 Zákona o elektronických komunikacích povinen uhradit společnosti CETIN veškeré náklady na nezbytné úpravy dotčeného úseku SEK, a to na úrovni stávajícího technického řešení;

„**SEK**“ je síť elektronických komunikací ve vlastnictví CETIN;

„**Stavba**“ je stavba a/nebo činnost ve vztahu, k níž bylo vydáno Vyjádření, a je prováděna Stavebníkem a/nebo Žadatelem v souladu s Příslušnými požadavky, povolená příslušným správním rozhodnutím vydaným dle Stavebního zákona;

„**Stavebník**“ je osoba takto označená ve Vyjádření;

„**Stavební zákon**“ je zákon č. 183/2006 Sb., o územním plánování a stavebním řádu;

„**Vyjádření**“ je vyjádření o existenci sítě elektronických komunikací vydané společností CETIN dne 7. 3. 2022 pod č.j. 562788/22;

„**Zájmové území**“ je území označené Žadatelem a/nebo Stavebníkem v Žádosti;

„**Situační výkres**“ je výkres, který je přílohou Vyjádření a obsahuje Zájmové území určené a vyznačené Žadatelem v Žádosti a výřezy účelové mapy SEK;

„**Zákon o elektronických komunikacích**“ je zákon č. 127/2005 Sb., o elektronických komunikacích a o změně některých souvisejících zákonů, v účinném znění;

„**Žadatel**“ je osoba takto označená ve Vyjádření.

„**Žádost**“ je žádost, kterou Žadatel a/nebo Stavebník požádal CETIN o vydání Vyjádření.

3. PLATNOST A ÚČINNOST VPOSEK

Tyto VPOSEK jsou platné a účinné dnem odeslání Vyjádření na i) adresu elektronické pošty Stavebníka a/nebo Žadatele uvedenou v Žádosti nebo ii) adresu pro doručení prostřednictvím poštovní přepravy uvedenou Stavebníkem a/nebo Žadatelem v Žádosti.

4. OBECNÁ PRÁVA A POVINNOSTI STAVEBNÍKA A/NEBO ŽADATELE

- (i) Stavebník, Žadatel je výslovně srozuměn s tím, že SEK je veřejně prospěšným zařízením, byla zřízena ve veřejném zájmu a je chráněna Příslušnými požadavky.
- (ii) SEK je chráněna ochranným pásmem, jehož rozsah je stanoven (a) ustanovením § 102 Zákona o elektronických komunikacích a/nebo (b) právními předpisy účinnými před Zákonom o elektronických komunikacích, není-li Příslušnými požadavky stanoveno jinak.
- (iii) Stavebník, Žadatel nebo jím pověřená třetí osoba, je povinen při provádění Stavby nebo jiných prací, při odstraňování havárií a projektování staveb, řídit se Příslušnými požadavky, správnou praxí v oboru stavebnictví a technologickými postupy a je povinen učinit veškerá nezbytná opatření vyžadovaná Příslušnými požadavky k ochraně SEK před poškozením. Povinnosti dle tohoto odstavce má Stavebník rovněž ve vztahu k SEK, které se nachází mimo Zájmové území.
- (iv) Při zjištění jakéhokoli rozporu mezi údaji v Situačním výkresu, který je přílohou Vyjádření a skutečným stavem, je Stavebník a/nebo Žadatel povinen bez zbytečného odkladu, nejpozději Den následující po zjištění takové skutečnosti, zjištěný rozpor oznámit POS.
- (v) Stavebník, Žadatel nebo jím pověřená třetí osoba, je povinen každé poškození či krádež SEK bezodkladně, nejpozději Den následující po zjištění takové skutečnosti, oznámit takovou skutečnost dohledovému centru společnosti CETIN na telefonní číslo +420 238 464 190.
- (vi) Bude-li Stavebník, Žadatel nebo jím pověřená třetí osoba na společnosti CETIN požadovat, aby se jako účastník správního řízení, pro jehož účely bylo toto Vyjádření vydáno, vzdala práva na odvolání proti rozhodnutí vydanému ve správním řízení, je oprávněn kontaktovat POS.

5. POVINNOSTI STAVEBNÍKA PŘI PŘÍPRAVĚ STAVBY

- (i) Při projektování Stavby je Stavebník povinen zajistit, aby projektová dokumentace Stavby (i) zohledňovala veškeré požadavky na ochranu SEK vyplývající z Příslušných požadavků, zejména ze Zákona o elektronických komunikacích a Stavebního zákona, (ii) respektovala správnou praxi v oboru stavebnictví a technologické postupy a (iii) umožňovala, aby i po provedení a umístění Stavby dle takové projektové dokumentace byla společnost CETIN, jako vlastník SEK schopna bez jakýchkoli omezení a překážek provozovat SEK, provádět údržbu a opravy SEK.
- (ii) Nebude-li možné projektovou dokumentaci zajistit některý, byť i jeden z požadavků dle předchozího odstavce (i) a/nebo umístění Stavby by mohlo způsobit, že nebude naplněn některý, byť i jeden z požadavků dle předchozího odstavce (i), vyvolá Stavebník Překládku.
- (iii) Při projektování Stavby, která se nachází nebo je u ní zamýšleno, že se bude nacházet v ochranném pásmu radiových tras společnosti CETIN a překračuje výšku 15 m nad zemským povrchem, a to včetně dočasných objektů zařízení staveníště (jeřáby, konstrukce, atd.) je Stavebník povinen písemně kontaktovat POS za účelem získání konkrétního stanoviska a podmínek k ochraně radiových tras společnosti CETIN a pro určení, zda Stavba vyvolá Překládku. Ochranné pásmo radiových tras v šíři 50m je zakresleno do situačního výkresu, který je součástí tohoto Vyjádření.

VŠEOBECNÉ PODMÍNKY OCHRANY SÍTĚ ELEKTRONICKÝCH KOMUNIKACÍ společnosti CETIN a.s.

Číslo jednací: 562788/22

Číslo žádosti: 0122 411 208

- (iv) Pokud se v Zájmovém území nachází podzemní silové vedení (NN) ve vlastnictví společnosti CETIN, je Stavebník povinen ve vztahu k projektové dokumentaci zajistit totéž, co je uvedeno pod písm (i) tohoto článku 5, přičemž platí, že Stavebník vyvolá Překládku v případech uvedených pod písm (ii) tohoto článku 5.
- (v) Stavebník je povinen při projektování Stavby, která je stavbou (a) zařízení silových elektrických sítí (VN, VVN a ZVVN) a/nebo (b) trakčních vedení, provést výpočet či posouzení rušivých vlivů na SEK, zpracovat ochranná opatření, to vše dle a v souladu s Příslušnými požadavky. Stavebník je povinen nejpozději třicet (30) Dnů před podáním žádosti o vydání příslušného správního rozhodnutí k umístění Stavby dle Stavebního zákona předat POS výpočet či posouzení rušivých vlivů na SEK a zpracovaná ochranná opatření.
- (vi) Je-li Stavba v souběhu s Kabelovodem, nebo Kabelovod kříží, je Stavebník povinen nejpozději ke Dni, ke kterému započne se zpracováním projektové dokumentace ke Stavbě, oznámit POS a projednat s POS (a) veškeré případy, kdy trajektorie podvrtná a protlaků budou vedeny ve vzdálenosti menší, než je 1,5 m od Kabelovodu a (b) jakékoliv výkopové práce, které budou nebo by mohly být vedeny v úrovni či pod úrovní Kabelovodu nebo kabelové komory.
- (vii) Je-li Stavba umístěna nebo má být umístěna v blízkosti Kabelovodu, ve vzdálenosti menší, než jsou 2 m nebo kříží-li Stavba Kabelovod ve vzdálenosti menší, než je 0,5 m nad nebo kdekoliv pod Kabelovodem, je Stavebník povinen předložit POS k posouzení zakreslení Stavby v příčných řezech, přičemž do příčného řezu je Stavebník rovněž povinen zakreslit profil kabelové komory.

6. POVINNOSTI STAVEBNÍKA PŘI PROVÁDĚNÍ STAVBY

- (i) Stavebník je před započítím jakýchkoliv zemních prací ve vztahu ke Stavbě povinen vytýčit trasu SEK na terénu dle Příslušných požadavků a dle Stavebního zákona. S vytýčenou trasou SEK je Stavebník povinen seznámit všechny osoby, které budou anebo by mohly zemní práce ve vztahu ke Stavbě provádět. V případě porušení této povinnosti bude Stavebník odpovědný společnosti CETIN za náklady a škody, které porušením této povinnosti společnosti CETIN vzniknou a je povinen je společnosti CETIN uhradit.
- (ii) Pět (5) Pracovních dní před započítím jakýchkoliv prací ve vztahu ke Stavbě je Stavebník povinen oznámit společnosti CETIN, že zahájí práce či činnosti ve vztahu ke Stavbě. Písemné oznámení dle předchozí věty zašle Stavebník na adresu elektronické pošty POS a bude obsahovat minimálně číslo jednací Vyjádření a kontaktní údaje Stavebníka.
- (iii) Stavebník je povinen zabezpečit a zajistit SEK proti mechanickému poškození, a to zpravidla dočasným umístěním silničních betonových panelů nad kabelovou trasou SEK. Do doby, než je zajištěna a zabezpečena ochrana SEK proti mechanickému poškození, není Stavebník oprávněn přejíždět vozidly nebo stavební mechanizací kabelovou trasu SEK. Při přepravě vysokých nákladů nebo při projíždění stroji, vozidly či mechanizací pod nadzemním vedením SEK je Stavebník povinen prověřit, zda výška nadzemního vedení SEK je dostatečná a umožňuje spolehlivý a bezpečný způsob přepravy nákladu či průjezdu strojů, vozidel či mechanizace.
- (iv) Při provádění zemních prací v blízkosti SEK je Stavebník povinen postupovat tak, aby nedošlo ke změně hloubky uložení nebo prostorového uspořádání SEK. V místech, kde SEK vystupuje ze země do budovy, rozváděče, na sloup apod. je Stavebník povinen vykonávat zemní práce se zvýšenou mírou opatrnosti, výkopové práce v blízkosti sloupů nadzemního vedení SEK je Stavebník povinen provádět v takové vzdálenosti od sloupu nadzemního vedení SEK,

kteřá je dostatečná k tomu, aby nedošlo nebo nemohlo dojít k narušení stability sloupu nadzemního vedení SEK. Stavebník je povinen zajistit, aby jakoukoliv jeho činností nedošlo bez souhlasu a vědomí společnosti CETIN (a) ke změně nivelety terénu, a/nebo (b) k výsadbě trvalých porostů, a/nebo (c) ke změně rozsahu a změně konstrukce zpevněných ploch. Pokud došlo k odkrytí SEK, je Stavebník povinen SEK po celou dobu odkrytí náležitě zabezpečit proti prověšení, poškození a odcizení.

- (v) Zjistí-li Stavebník kdykoliv během provádění prací ve vztahu ke Stavbě jakýkoliv rozpor mezi údaji v projektové dokumentaci a skutečností, je povinen bezodkladně přerušit práce a oznámit zjištěný rozpor na adresu elektronické pošty POS. Stavebník není oprávněn pokračovat v pracích ve vztahu ke Stavbě do doby, než získá písemný souhlas POS s pokračováním prací.
- (vi) Stavebník není bez předchozího písemného souhlasu společnosti CETIN oprávněn manipulovat s kryty kabelových komor, jakkoliv zakrývat vstupy do kabelových komor, a to ani dočasně, vstupovat do kabelových komor, jakkoliv manipulovat s případně odkrytými prvky SEK či s jakýmkoliv jiným zařízením se SEK souvisejícím. Rovněž bez předchozího písemného souhlasu společnosti CETIN není Stavebník oprávněn umístit nad trasou Kabelovodu jakoukoliv jinou síť technické infrastruktury v podélném směru.
- (vii) Byla-li v souladu s Vyjádřením a těmito VPOSEK odkryta SEK je Stavebník povinen tři (3) Pracovní dny před zakrytím SEK písemně oznámit POS zakrytí SEK a vyzvat ho ke kontrole před zakrytím. Oznámení Stavebníka dle předchozí věty musí obsahovat minimálně předpokládaný Den zakrytí, číslo jednací Vyjádření a kontaktní údaje Stavebníka. Stavebník není oprávněn provést zakrytí do doby, než získá písemný souhlas POS se zakrytím.

7. ROZHODNÉ PRÁVO

Vyjádření a VPOSEK se řídí českým právem, zejména Občanským zákoníkem, Zákonem o elektronických komunikacích a Stavebním zákonem. Veškeré spory z Vyjádření či VPOSEK vyplývající budou s konečnou platností řešeny u příslušného soudu České republiky.

8. PÍSEMNÝ STYK

Písemným stykem či pojmem „písemně“ se pro účely Vyjádření a VPOSEK rozumí předání zpráv jedním z těchto způsobů:

- v listinné podobě;
- e-mailovou zprávou s uznávaným elektronickým podpisem dle zák. č. 297/2016 Sb., o službách vytvářejících důvěru pro elektronické transakce, v účinném znění; a/nebo e-mailovou zprávou zaslou na adresu POS;

9. ZÁVĚREČNÁ USTANOVENÍ

- (i) Stavebník, Žadatel nebo jím pověřená třetí osoba je počínaje Dnem převzetí Vyjádření povinen užít informace a data uvedená ve Vyjádření pouze a výhradně k účelu, pro který mu byla tato poskytnuta. Stavebník, Žadatel nebo jím pověřená třetí osoba není oprávněn informace a data rozmnožovat, rozšiřovat, pronajímat, půjčovat či jinak umožnit jejich užívání třetí osobou bez předchozího písemného souhlasu společnosti CETIN.
- (ii) Pro případ porušení kterékoliv z povinností Stavebníka, Žadatele nebo jím pověřené třetí osoby, založené Vyjádřením /nebo těmito VPOSEK je Stavebník, Žadatel či jím pověřená třetí osoba odpovědný za veškeré náklady a škody, které společnosti CETIN vzniknou porušením povinností Stavebníka, Žadatele nebo jím pověřené třetí osoby.

Číslo jednací: 562788/22

Číslo žádosti: 0122 411 208

Informace o možném napojení na SEK ve vlastnictví společnosti CETIN a.s.

CETIN a.s. („CETIN“) poskytuje dle ustanovení § 161 odst. 1 Stavebního zákona tyto informace o podmínkách napojení Stavby a/nebo budovy označené v Žádosti na již existující SEK:

- (i) specifické podmínky napojení Stavby a/nebo budovy označené v Žádosti na již existující SEK Vám za společnost CETIN poskytne Burda Jaroslav, Pavlíkova 466 Benešov, e-mail: jaroslav.burda@cetin.cz („**Kontaktní osoba CETIN**“). Kontaktní osoba CETIN pro Vás bude koordinátorem případného napojení Stavby a/nebo budovy označené v Žádosti na již existující SEK, zejména poskytne informace o technickém řešení napojení a stanoví přípojný bod na již existující SEK;
- (ii) předpokladem pro napojení Stavby a/nebo budovy označené v Žádosti na již existující SEK je získání veškerých povolení a souhlasů vyžadovaných platnými právními předpisy pro vybudování té části SEK, která je nezbytná pro napojení Stavby a/nebo budovy označené v Žádosti na již existující SEK, je-li takových povolení a souhlasů dle platných právních předpisů pro vybudování SEK třeba, a rovněž splnění veškerých technických podmínek pro napojení na již existující SEK;

Další pro Vás užitečné informace k napojení na SEK ve vlastnictví společnosti CETIN a.s.:

- pokud Vaše Stavba bude umístována na základě správního rozhodnutí, doporučujeme žádost o vydání takového správního rozhodnutí podat tak, aby žádost obsahovala rovněž stavbu přípojky k SEK;
- doporučujeme stavbu přípojky k SEK v žádosti o vydání správního rozhodnutí označit jako stavební objekt - „SO trasa SEK společnosti CETIN a.s.“;
- trasu přípojky k SEK a místo napojení přípojky k SEK na již existující SEK společnosti CETIN a.s. konzultujte prosím s Kontaktní osobou CETIN;
- v případě, že jste dali na naše doporučení, a Vaše žádost o vydání správního rozhodnutí k umístění Stavby obsahovala rovněž stavbu přípojky k SEK, informujte Kontaktní osobu CETIN o nabytí právní moci správního rozhodnutí vydaného na Stavbu a stavbu přípojky k SEK, společnost CETIN a.s. se s Vámi dohodne na postoupení práv a povinností vyplývajících ze správního rozhodnutí na stavbu přípojky k SEK a zajistí výstavbu přípojky k SEK;
- stavíte-li budovu a/nebo je-li budova podstatně rekonstruována, mějte na paměti, že taková budova musí být vybavena fyzickou infrastrukturou uvnitř budovy, která umožní zavedení sítě elektronických komunikací až do koncového bodu sítě v prostoru budovy, který užívá koncový uživatel, budova musí být vybavena přístupovým bodem budovy - upozorňujeme, že se jedná o požadavky stanovené právním předpisem, zákonem č. 194/2017 Sb., o opatřeních ke snížení nákladů na zavádění vysokorychlostních sítí elektronických komunikací a o změně některých souvisejících zákonů, v účinném znění;
- doporučujeme provést přípravu budovy na následné vybudování vnitřních komunikačních rozvodů (např. trubkováním ve zdivu) nebo vybudovat vlastní komunikační rozvody umožňující napojení k SEK;
- stavíte-li budovu, mějte na paměti, že tato musí umožňovat vstup silnoproudých a komunikačních kabelů do budovy, umístění rozvodných skříní a provedení vnitřních silnoproudých a komunikačních rozvodů až ke koncovým bodům sítě. Vnitřní komunikační rozvody musí splňovat požadavky na zabezpečení proti zneužití;
- společnost CETIN a.s. Vám nabízí zhotovení typového projektu pro realizaci vnitřních rozvodů, koncového bodu sítě a řešení vstupu vedení SEK ke koncovému bodu sítě. Máte-li o zhotovení takového typového projektu zájem, prosím obraťte se na Kontaktní osobu CETIN, dohodne s Vámi vše potřebné.

Požadujete-li jakékoliv další informace o možném napojení Stavby a/nebo budovy označené v Žádosti na již existující SEK, prosíme kontaktujte Kontaktní osobu CETIN.

A zde www.zrychlujemecesko.cz můžete zjistit, jak je lokalita, kterou jste označil v Žádosti pokryta SEK ve vlastnictví CETIN, jakou rychlost připojení SEK umožňuje, a jak takové připojení můžete získat.

Číslo jednací: 562788/22

Číslo žádosti: 0122 411 208

Informace k vytyčení *SEK*

V případě požadavku na vytyčení *SEK* společnosti *CETIN* se, prosím, obraťte na společnosti uvedené níže:

CETIN a.s. - středisko Praha a Stř.Čechy

se sídlem: Českomoravská 2510/19, Libeň, 190 00 Praha 9
IČ: 04084063 DIČ: CZ04084063
kontakt: tel: 238461858 obslužná doba po-pa 7 - 15 hod

TEMO-TELEKOMUNIKACE, a.s. - výhradní dodavatel společnosti CETIN a.s.

se sídlem: U Záběhlického zámku 233/15, 106 00 Praha 10
IČ: 25740253 DIČ: CZ25740253
kontakt: Michal Nun, mobil: 601 378 578, vytyceni@temo.cz

ARITMET s.r.o.

se sídlem: Gutova 2134/26, 100 00 Praha 10
IČ: 27951529 DIČ: CZ27951529
kontakt: Mikuláš Záworka, mobil: 606213599, e-mail: mikulas.zaworka@aritmet.cz
Štěpán Klemens, mobil: 728445254, e-mail: stepan.klemens@aritmet.cz

FORTEl s.r.o.

se sídlem: Nušlova 2286, 158 00 Praha 5
IČ: 62909380 DIČ: CZ62909380
kontakt: Petr Lásk, mobil: 602308933, e-mail: fortel@fortel.cz

Chadima Zdeněk

se sídlem: Máchova 257, 539 73 Skuteč
IČ: 01222163 DIČ:
kontakt: Zdeněk Chadima, tel: 731115933, e-mail: z.chadima@tiscali.cz

Ing. Václav Hlavatý

se sídlem: V Lukách 2162, 269 01 Rakovník
IČ: 44255501 DIČ:
kontakt: Ing. Václav Hlavatý, mobil: 606632506, e-mail: dobrahlava@seznam.cz

Milouš Koloušek

se sídlem: Novovysočanská 827/36, 190 00 Praha - Vysočany
IČ: 76397238 DIČ:
kontakt: Milouš Koloušek, mobil: 605297296, e-mail: mkolousek@ixcon.cz

Miroslav Kraušner

se sídlem: Jaselská 1159, 295 01 Mnichovo Hradiště
IČ: 64721051 DIČ: CZ64721051
kontakt: Miroslav Kraušner, mobil: 602350825, e-mail: spojdrat@seznam.cz

NEWTELELINE spol. s r.o.

se sídlem: Praha 6, Bělohorská 185/163 169 00
IČ: 48108421 DIČ: CZ48108421
kontakt: Michal Schonauer, mobil: 608333920, e-mail: michal.schonauer@ntl.cz

Číslo jednací: 562788/22

Číslo žádosti: 0122 411 208

SITEL, spol. s r.o.

se sídlem: Baarova 957/15, 140 00 Praha 4

IČ: 44797320

DIČ: CZ 44797320

kontakt: Zdeněk Halamka, mobil: 602 234 287, e-mail: zhalamka@sitel.cz

Vegacom, a.s.

se sídlem: Novodvorská 1010/14, 142 01 Praha 4

IČ: 25788680

DIČ: CZ25788680

kontakt: Milan Novotný, mobil: 724 437 713, e-mail: novotnym@vegacom.cz.

SPOJMONT s.r.o.

se sídlem: Žitavského 556, 156 00 Praha 5

IČ: 61501387

DIČ: CZ61501387

kontakt: Miloslav Možný, mobil: 777794853, e-mail: info@spojmont.cz

Jan Adámek, mobil: 777226627, e-mail: info@spojmont.cz

SUPTel a.s.

se sídlem: Hřbitovní 1322/15, 312 16 Plzeň

IČ: 25229397

DIČ: CZ25229397

kontakt: Bohumír Fulín, mobil: 724635314, e-mail: fulin@suptel.cz

Jiří Kalfířt, mobil: 724635351, e-mail: kalfirt@suptel.cz

Vlastimil Koudelka, mobil: 725277777, e-mail: koudelka@suptel.cz

Ing. Martin Dvořák

Od: Vyskočil Karel [karel.vyskocil@cetin.cz]
Odesláno: 15. února 2022 15:17
Komu: martin.dvorak@apis-sro.eu
Předmět: RE: Krňany - cetin
Podepsáno: karel.vyskocil@cetin.cz

Company INTERNAL

Dobrý den,
bez náhrady zrušit.

Děkuji

KAREL VYSKOČIL
Specialista správy a ochrany sítě



Českomoravská 2510/19
190 00 Praha 9

M +420 602 384 140
E karel.vyskocil@cetin.cz
W cetin.cz



From: Ing. Martin Dvořák <martin.dvorak@apis-sro.eu>
Sent: Tuesday, February 15, 2022 10:51 AM
To: Vyskočil Karel <karel.vyskocil@cetin.cz>
Subject: Krňany - cetin

Dobrý den,

Na základě předešlého hovoru zasílám koordinační situaci. Vlivem záměru dochází ke křížení s vedením Cetin (východní část silnice), které je v situační příloze vyjádření vedeno jako neprovozovaná síť. Rád bych se zeptal, zda je s tímto vedením do budoucna počítáno a tedy zda-li je nutná přeložka.

Předem děkuji za odpověď.

S pozdravem,

Ing. Martin DVOŘÁK



Ateliér projektování inženýrských staveb, s.r.o.
Ohradní 24b

140 00 Praha 4
IČ: 61853267 DIČ: CZ 61853267
www.apis-sro.eu

E-mail: martin.dvorak@apis-sro.eu
Mobil: +420 775 300 756
Dat. schránka: 279neic



Tato zpráva byla zkontrolována na viry programem Avast Antivirus.
www.avast.com

VYJÁDŘENÍ O EXISTENCI SÍTĚ ELEKTRONICKÝCH KOMUNIKACÍ

(dále jen „SEK“)

SPOLEČNOSTI Družstvo EUROSIGNAL

31. 05. 2022

Vyjádření č.: 2022992601

Vyřizuje: J. Zámečník

Vyřízeno: 31. 5. 2022

Platnost tohoto vyjádření končí dne: **31. 5. 2023**

Žadatel	Ateliér projektování inženýrských staveb, s.r.o. Ohradní 1443/24b, 14000 Praha	
Žádost	č. -----	ze dne: 14. 4. 2022
Název akce	II/106 Krňany, obchvat	
Zájmové území	Kat. území Parc. č.	viz žádost viz žádost

Vážení,

Družstvo EUROSIGNAL, jako správce SEK, vydává pro účely spojeného územního a stavebního řízení, na základě Vaší žádosti, následující vyjádření:

Ve Vámi vyznačeném zájmovém území (dle přiložené PD shora uvedené žádosti) se nenachází žádné podzemní SEK společnosti Družstvo EUROSIGNAL (nebo jejich ochranné pásmo), a tudíž s nimi **nedojde ke střetu.**

S úctou

Jiří Zámečník

Družstvo Eurosignal
Roháčova 23, 130 00 Praha 3
DIČ: CZ000000000
Tel: +420 226 11 222

29.5/2022
Pokorná

23. 05. 2022



Ateliér projektování inženýrských staveb, s.r.o.
Pokorná Veronika
Ohradní 1443/24b
14000 Praha
IČO: 61853267

Dopis ze dne:	Vyřizuje	V Praze dne
	spravce@alfatelecom.cz	23.5.2022
Věc	existence sítě / Územní řízení k umístění stavby, změně využití území, změně stavby	

Dobrý den,
jako telekomunikační operátor veřejné pevné sítě elektronických komunikací v souladu se zákonem č. 183/2006 Sb. o územním plánování a stavebním řádu (stavební zákon) vydáváme pro : Středočeský kraj
K danému dni **souhlasné** stanovisko s Vaším projektem. Naše sítě nezasahují do Vámi vyznačeného území.

na akci : II/106 Krňany, obchvat
k.ú. Hostěradice (Praha-západ) 662861; Krňany (Benešov) 674516

S pozdravem

Alfa Telecom
Kloknerova 2249/9
148 00 Praha 4
IČ: 27228878, DIČ: CZ27228878

Platnost vyjádření je stanovena na dobu 2 let ode dne vystavení
ALFA TELECOM s.r.o., Kloknerova 9, 148 00 Praha 4
IČ:27228878 DIČ:CZ27228878
[http.: www.alfatelecom.cz](http://www.alfatelecom.cz)

Ateliér projektování inženýrských staveb, s.r.o.
Veronika Pokorná
Ohradní č.p. 1443/24b
140 00 Michle

(dále jen „žadatel“)

Číslo žádosti	Naše značka	Vyřizuje / linka / e-mail	Místo odeslání / dne
202203964	03964/2022/TSV	Tomáš Svoboda / +420211044036 / SvobodaT@ceps.cz	Praha / 26. 4. 2022

Souhlas s činností v ochranném pásmu podle § 46 odst. 11 zákona č. 458/2000 Sb., energetický zákon

Název záměru žadatele – II/603 Krňany, obchvat (dále jen „Záměr“)

Vážený žadateli,

na základě Vaší žádosti o vydání souhlasu s činností v ochranném pásmu přenosové soustavy (dále jen „OP“) podle § 46 odst. 11 zákona č. 458/2000 Sb., energetický zákon (dále jen „energetický zákon“) a námi provedeného posouzení následujících podkladů Vaší žádosti:

- polygonu zájmového území (viz příloha č. 1 a č. 2)
- sdělení o poloze technické infrastruktury (přenosové soustavy) zn. 03720/2022/TSV
- technické zprávy Záměru ze dne 03/2022, Ing. T. Bauer
- koordinační situace Záměru ze dne 03/2022, Ing. T. Bauer

jako vlastník a provozovatel přenosové soustavy

udělujeme souhlas

s činností v ochranném pásmu vedení V413 (400 kV) (dále jen „**Souhlas s činností v OP**“). Souhlas s činností v OP udělujeme v územním rozsahu uvedeném v příloze č. 3, která je nedílnou součástí tohoto Souhlasu s činností v OP.

Souhlas s činností v OP udělujeme pro výše uvedený Záměr. Činnost bude spočívat ve vybudování obchvatu Krňan.

Souhlas s činností v OP pozbývá platnosti, pokud nebude Záměr dokončen do 2 let ode dne vydání tohoto Souhlasu s činností v OP.

Vedeme elektřinu nejvyššího napětí

Souhlas s činností v OP není stanoviskem vlastníka technické infrastruktury k možnosti a způsobu napojení nebo k podmínkám dotčených ochranných pásem vydávaného pro řízení a jiné úkony podle zákona č. 183/2006 Sb., stavební zákon.

Souhlas s činností v OP udělujeme pouze v případě dodržování následujících podmínek:

- 1) Jakékoli změny obsahu činnosti v OP oproti nám předloženým výše uvedeným podkladům, musí být z naší strany předem projednány a písemně odsouhlaseny.
- 2) Pro provádění činnosti v OP je nutné zvolit takové technologické postupy a řešení, aby vedení nebylo nutné vypínat. Pokud by si provádění činnosti v OP i přesto vyžádalo vypínání vedení, je nezbytné nás o vypnutí požádat **nejpozději do 30. 5. roku předcházejícího roku, ve kterém je vypnutí požadováno.**
- 3) Opatření pro omezení důsledků nebezpečných vlivů, které vznikají v souvislosti s provozem vedení přenosové soustavy (elektrické pole, elektromagnetická indukce, akustický hluk, pád námrazy z vodičů atd.) je povinna realizovat osoba provádějící činnost v OP. Dále s ohledem na pravidelné letecké kontroly stavu vedení vrtulníky je nutné, aby objekty v OP byly zabezpečeny proti škodám, které může způsobit vírový prstenec nízko letícího vrtulníku. S touto situací je třeba počítat také při všech činnostech, zemědělském využití a chovu domácích zvířat v OP.
- 4) Činnost v OP nesmí ztížit náš přístup k přenosové soustavě.
- 5) V prostoru OP nebudou při provádění činnosti v OP parkována žádná vozidla a stroje a nebude zde skladován žádný materiál.
- 6) Ke všem stožárům vedení musí být pro umožnění kontroly, údržby a oprav zachován přístup a příjezd alespoň z jedné strany a dále manipulační prostor. Manipulační prostor musí být v tomto případě o rozsahu celkové šíře OP. Manipulační prostor a přístup (příjezd) musí být nepřetržitě k dispozici a dimenzovány na těžkou pozemní techniku (jeřáby, plošiny, nákladní vozidla atd.).
- 7) Při zemních pracích nesmí být narušena stabilita stožárů vedení nebo jejich zemní soustava.
- 8) Před zahájením činnosti v OP musí být osoby, které ji provádějí, prokazatelně seznámeny s příslušnými ustanoveními energetického zákona, obecně závaznými právními předpisy o bezpečnosti práce a technickými normami ČSN a ČSN EN.
- 9) **Zahájení činnosti v OP, předpokládané ukončení činnosti v OP a jméno kontaktní osoby vedoucího stavby včetně jeho tel. spojení musí být nejméně 30 dnů před jejich zahájením písemně oznámeny na adresu ČEPS a.s. nebo e-mailovou adresu uvedenou v záhlaví tohoto Souhlasu s činností v OP. Stejným způsobem bude oznámeno i ukončení činnosti v OP, a to do 5 dnů od ukončení činnosti v OP.**
- 10) V případě nepříznivého počasí (bouřka, déšť, mlha, silný vítr) a mimořádných jevů na vedení musí být činnost v OP přerušena a OP opuštěno.

Vedeme elektřinu nejvyššího napětí

- 11) Po dokončení činnosti v OP vyhotoví osoba provádějící činnost písemnou zprávu a předá ji ČEPS, a.s., na adresu nebo e-mailovou adresu uvedenou v záhlaví tohoto Souhlasu s činností v OP. Zpráva musí obsahovat rozsah provedených činností a úprav dotčeného území v OP (*technická zpráva, přehledná situace umístění Záměru v poměru k trase osy vedení a hranic OP dle skutečného provedení, zákres Záměru v souřadnicích JTSK, aktualizovaný podélný profil vedení. Podélný profil bude žadateli poskytnut na vyžádání*).
- 12) Osoba provádějící činnost v OP odpovídá za škody na přenosové soustavě vzniklé v souvislosti s prováděnou činností.
- 13) V souladu s § 46 odst. 8 až 10 energetického zákona osoba provádějící činnost v OP nesmí:
- zřizovat bez souhlasu ČEPS, a.s., stavby, umísťovat konstrukce a jiná podobná zařízení včetně provádění zemních prací;
 - vršit materiály a zeminu, v jehož důsledku by se osoby na nich pohybující mohly přiblížit tělem, náradím nebo strojem blíže, než je bezpečná vzdálenost podle ČSN EN 50110-1, PNE 33 0000-6, 2. znění;
 - pojiždět pod vedením vozidlo nebo stroji, jejichž výška, náklad nebo manipulační plocha by se mohla přiblížit k fázovým vodičům vedení blíže, než stanoví ČSN EN 50110-1, PNE 33 0000-6, 2. znění;
 - používat mechanismů s lanovými pohony, pokud nejsou zajištěny proti vymrštění lan při jejich přetržení;
 - používat zařízení pro rozstřikování vody, u kterých je možnost nebezpečného přiblížení vodního paprsku k fázovým vodičům vedení;
 - uskladňovat hořlavé nebo výbušné látky, používat trhaviny;
 - sklápět automobily nebo používat mechanismy i s pracovní polohou vyšší než 4 m;
 - nechávat růst porosty nad výšku 3 m. Proto doporučujeme použít dřeviny, které svým vzrůstem třímetrovou výšku v průběhu svého života nedosáhnou.

Upozorňujeme, že stavby pozemních komunikací či jejich změny, lze v OP přenosové soustavy provádět za předpokladu dodržení vyhovujících vzdáleností mezi stavbou a fázovými vodiči vedení dle platných technických norem. Z tohoto důvodu je nezbytné odborné posouzení souběhu a křížení stavby s dotčeným vedením. Odborné posouzení není nutné v případě vyhovující vzdálenosti s dostatečnou rezervou nebo při rekonstrukci stávající komunikace bez zvýšení stávající nivelety.

Posouzení doporučujeme zpracovat jednou z těchto společností:

ELEKTROTRANS a.s., Kačírkova 982/4, 158 00 Praha 5 – Jinonice

OMEXOM GA Energo s.r.o., Na Střílně 1929/8, 323 00 Plzeň – Bolevec

SPIE Elektrovod, a.s. odštěpný závod Brno, Traťová 574/1, 619 00 Brno – Horní Heršpice

PROVED, s.r.o., Miletíčova 23, 821 09 Bratislava

ELCON BRATISLAVA, a.s. – odštěpný závod, Pražákova 1024/66a, 639 00 Brno

TRANSENERGY s.r.o., Na Hřebenkách 2908/59, 150 00 Praha 5 – Smíchov

K neodbornému posouzení souběhu a křížení bez výpočtu vzdáleností a podélného profilu nebude přihlíženo.

Vypracované posouzení musí být ČEPS, a.s., předloženo k odsouhlasení společně se žádostí o udělení souhlasu s činností v OP vedení.

Vedeme elektřinu nejvyššího napětí

Vodivé konstrukce dopravních zařízení (dopravní značení, svodidla, zábradlí atd.) musejí být před a za místem křížení uzemněny podle ČSN 34 1390 a opatřeny revizními zprávami. V OP nebudou umísťovány vysoké dopravní návěsti, mýtné brány, odpočívky, odpočinkové zóny a lavičky.

Po ukončení stavby je nutné křížení geodeticky zaměřit a přepočítat, aby se ověřila bezpečná vzdálenost mezi vodiči vedení a stavbou. Společnost, která bude posouzení zpracovávat, zanesou souběh a křížení (podélný profil) do provozní dokumentace ČEPS, a.s..

Kromě výše uložených podmínek je nutno dodržovat při činnostech v OP požadavky obecně závazných právních předpisů a technických norem, vztahujících se k prováděné činnosti (zejména energetického zákona).

Porušení podmínek uložených v tomto Souhlasu s činností v OP může mít za následek jeho zrušení a povinnost uvedení veškerých změn v OP do původního stavu na náklady osoby provádějící takovou činnost.

Upozorňujeme, že jsme oprávněni kontrolovat plnění podmínek uložených v tomto Souhlasu s činností v OP.

Tento souhlas s činností v OP má platnost do 26. 04. 2024

S pozdravem

Karel Čížek
Senior specialista
Správa majetku a dokum. – Střed



 ČEPS, a.s.
Elektrárenská 774/2
101 52 Praha 10
DIČ: CZ25702556


Přílohy:

- 1) Polygon zájmového území*
- 2) Seznam parcel a katastrálních území dotčených polygonem zájmového území*
- 3) Výpis dotčení ochranného pásma*

Vedeme elektřinu nejvyššího napětí

Veronika Pokorná
Ateliér projektování inženýrských staveb, s.r.o.
Ohradní 1443
140 00 Praha

(dále jen „žadatel“)

Číslo žádosti	Naše značka	Vyřizuje / linka / e-mail	Místo odeslání / dne
202203720	03720/2022/TSV	Tomáš Svoboda / +420211044036 / SvobodaT@ceps.cz	Praha / 19. 4. 2022

Stanovisko vlastníka technické infrastruktury (přenosové soustavy) k podmínkám dotčených ochranných pásem podle zákona č. 183/2006 Sb., stavební zákon

Název záměru: II/603 Krňany, obchvat (dále jen „Záměr“)

Stanovisko se vydává jako podklad pro: Územní řízení nebo územní souhlas k umístění stavby (Stanovisko použitelné v řízeních dle § 86 nebo § 96 Stavebního zákona, kterými se umísťují stavby.)

Vážený žadateli,

na základě Vaší žádosti o vydání stanoviska podle zákona č. 183/2006 Sb., stavební zákon pro Váš Záměr, který se dotýká území označeného Vaším polygonem (viz příloha č. 1 a 2 tohoto stanoviska), Vám sdělujeme následující.

se Záměrem souhlasíme za splnění následujících podmínek

Záměr se nachází v ochranném pásmu zařízení přenosové soustavy (dále jen „OP“), ve kterém není bez písemného souhlasu jeho vlastníka (ČEPS, a.s.) povoleno zřizovat stavby či umísťovat konstrukce a jiná podobná zařízení. Pokud to technické a bezpečnostní podmínky umožňují a nedojde-li k ohrožení života, zdraví, majetku nebo bezpečnosti osob, vlastník zařízení přenosové soustavy (ČEPS, a.s.) udělí podle § 46 odst. 11 zákona č. 458/2000 Sb., energetický zákon písemný souhlas se stavbou nebo s činností v ochranném pásmu (dále jen „**Souhlas s činností v OP**“). Souhlas s činností v OP bude obsahovat podmínky, za kterých bude udělen. **Bez uděleného Souhlasu s činností v OP nebude možné v OP Záměr provádět.**

Pro posouzení možnosti vydání Souhlasu s činností v OP bude nutné podat ČEPS, a.s., elektronickou žádost doplněnou o následující podklady:

- **technickou zprávu Záměru** s popsáním řešením jeho dotčení zařízením přenosové soustavy

Vedeme elektřinu nejvyššího napětí

- katastrální mapu se zakreslením Záměru a zařízení přenosové soustavy včetně zákresu jeho OP.

Toto stanovisko má platnost do 19. 04. 2024

S pozdravem

Karel Čížek
Senior specialista
Správa majetku a dokum. – Střed



 ČEPS, a.s.
Elektrárenská 774/2
101 52 Praha 10
DIČ: CZ25702556


Přílohy:

- 1) *Polygon zájmového území*
- 2) *Seznam parcel a katastrálních území dotčených polygonem zájmového území*

Vedeme elektřinu nejvyššího napětí

Středočeský kraj
Zborovská 81 /11
15000 Praha

Váš dopis značky / ze dne	Naše značka	Vyřizuje	Místo odeslání / dne
0000109092 / 14.04.2022	UPTS/OS/302886/2022	Simona Hulíková	Praha / 15.04.2022

Věc: Vyjádření k existenci podzemních sítí spol. České Radiokomunikace, a.s.

Účel: Územní řízení / rozhodnutí

Akce: II/603 Krňany, obchvat

K Vaší žádosti Vám po prošetření aktuálního stavu našich podzemních sítí sdělujeme, že na Vámi vyznačeném území nedojde ke styku s žádným podzemním vedením/zařízením v naší správě.

Z hlediska stávající zájmů Českých Radiokomunikací a.s. nemáme ke shora uvedenému záměru žádné námítky či připomínky.

S pozdravem

Za správnost:


České Radiokomunikace a.s.
Skokanská 2117/1
169 00 Praha 6
(53)

Simona Hulíková
Specialista ochrany sítě

Příloha: Daňový doklad

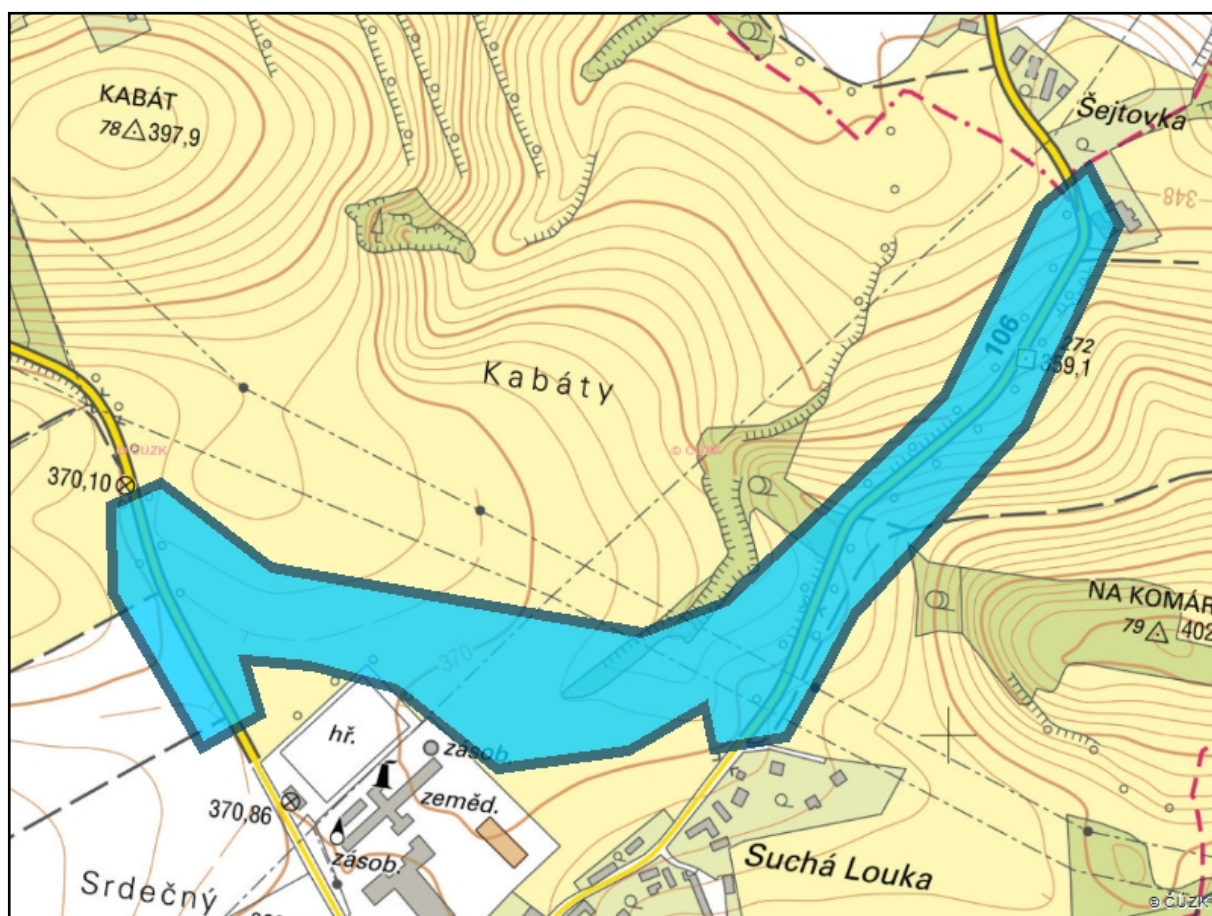
Platnost tohoto vyjádření je jeden rok od data vystavení, tj. do 15.04.2023

PIN: 8071

Úhradu částky za vyjádření proveďte na účet Českých Radiokomunikací, a.s. Číslo účtu Českých Radiokomunikací, a.s. vč. variabilního symbolu naleznete na přiloženém Zjednodušeném daňovém dokladu.

Žádost č. j. UPTS/OS/302886/2022

Zájmové území



Poznámka: Upozorňujeme Vás, že toto stanovisko **NELZE** uplatnit pro umístění a provoz větrných elektráren.



Vyřizuje: Dundáček Petr

E-mail: petr.dundacek@t-mobile.cz

Ateliér projektování
inženýrských staveb, s.r.o.
Veronika Pokorná
Ohradní 1443/24b
14000 Praha

Naše značka: **E20884/22**

V Praze dne: **14.4.2022**

Vyjádření a stanovení podmínek pro udělení souhlasu s umístěním stavby v ochranném pásmu sítě technické infrastruktury (TI) společnosti T-Mobile Czech Republic a.s.

Vydané podle § 101 ZÁKONA Č. 127/2005 Sb., o elektronických komunikacích a o změně některých souvisejících zákonů (zákon o elektronických komunikacích – dále jen ZEK), ve znění pozdějších předpisů a §161 zákona č. 183/2006 Sb., o územním plánování a stavebním řádu (stavební zákon) či dle dalších příslušných právních předpisů

Věc: II/603 Krňany, obchvat

Stupeň: Prověření existence sítě

Na základě předložených projektových podkladů dáváme **souhlasné stanovisko k vydání Územního souhlasu / rozhodnutí (Stavebního povolení) a následně souhlas s realizací stavby.**

Dle předložených dokladů nedojde ke kolizi s technickou infrastrukturou společnosti **T-Mobile Czech Republic a.s.**

Toto stanovisko má platnost 1 rok a nelze prodloužit. Po uplynutí platnosti zadejte žádost o nové stanovisko na:
<https://ochranasiti.t-mobile.cz/vyjadreni/>

T-Mobile
T-Mobile Czech Republic a.s.
Tomáčkova 2144/1
148 00 Praha 4
IČ 649 49 681, DIČ CZ64949681

.....
Ochrana sítí
Technologický úsek

V další komunikaci nebo požadavku doplňujících dotazů, uvádějte do „Předmětu“ e-mailu vždy číslo jednací.



Příloha č. 1

Rekapitulace žádosti o vyjádření k existenci sítě elektronických komunikací

Číslo žádosti: **E20884/22**
Název stavby /akce: **II/603 Krňany, obchvat**
Datum podání žádosti: **14.4.2022**
Důvod žádosti: **Prověření existence sítě**
Popis jiného důvodu žádosti: **Územní řízení k umístění stavby, změně využití území, změně stavby**
Poznámka:

Žadatel

Firma / organizace: **Ateliér projektování inženýrských staveb,s.r.o.**
IČ: **61853267**
DIČ:
Kontaktní osoba: **Veronika Pokorná**
Adresa: **Ohradní 1443/24b**
Město / obec: **Praha**
PSČ: **14000**
Stát:
E-mail: **veronika.pokorna@apis-sro.eu**
Telefonní číslo: **+420603478085**

Stavebník

Firma / organizace: **Středočeský kraj**
Kontaktní osoba: **Ing. Martin Staněk**
Adresa: **Zborovská 81/11**
Město / obec: **Praha**
PSČ: **15000**
Stát:
E-mail: **martin.stanek@ksus.cz**
Telefonní číslo: **+420720061020**

Stavba

Výška nad terénem (metry): **0 m**
Projektant:
Druh stavby: **Ostatní**
Hodnota projektu:
Měsíc zahájení stavby:
Měsíc ukončení stavby:

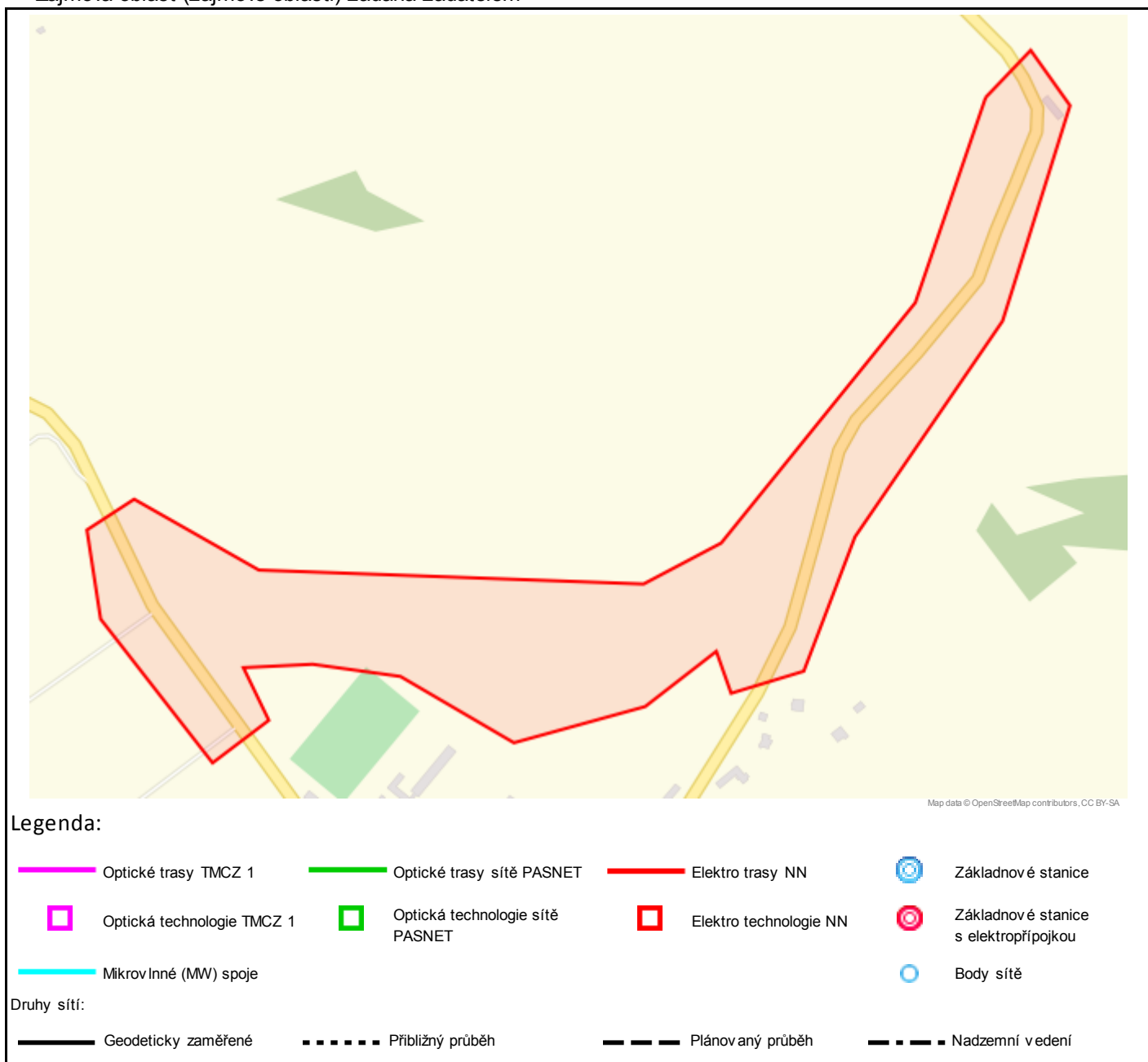
Odeslání stanoviska

E-mail: **veronika.pokorna@apis-sro.eu**

Příloha č. 2

Situační plán

Zájmová oblast (zájmové oblasti) zadaná žadatelem



Geometrie zájmové oblasti (zájmových oblastí) žádosti ve formátu WKT a souřadnicovém systému S-JTSK. Zkopírováním textu lze geometrii zobrazit v jakémkoli softwaru podporujícím formát WKT.

POLYGON((-741918.79 -1069522.56,-741873.81 -1069486.84,-741846.03 -1069539.76,-741930.69 -1069719.68,-742085.47 -1069890.33,-742146.33 -1070001.46,-742212.47 -1070012.04,-742220.41 -1069973.68,-742289.2 -1070013.36,-742408.27 -1070029.24,-742499.55 -1069957.8,-742574.95 -1069936.64,-742635.81 -1069931.34,-742619.93 -1069980.29,-742674.17 -1070010.72,-742754.87 -1069871.81,-742756.19 -1069792.44,-742711.21 -1069771.27,-742610.67 -1069848,-742275.97 -1069906.21,-742203.21 -1069879.75,-742004.78 -1069693.22,-741918.79 -1069522.56))



Ateliér projektování inženýrských staveb,s.r.o.
Veronika Pokorná
Ohradní 1443/24b
140 00 Praha

V Praze, 14.4.2022

Naše zn.: **MW9910197791415729**

Věc: vyjádření k žádosti k akci **"II/603 Krňany, obchvat"**

Společnost Vodafone Czech Republic a.s. (dále jen „Vodafone“), se sídlem Praha 5, náměstí Junkových 2, IČ: 25788001, zapsaná dne 13.8. 1999 v obchodním rejstříku vedeném Městským soudem v Praze pod spisovou značkou B.6064 a společnost Vantage Towers, s.r.o. se sídlem Závěšova 502/5, Nusle, 140 00 Praha 4, zapsaná v obchodním rejstříku vedeném u Městského soudu v Praze pod sp. zn. C 330005, IČO: 09056009, DIČ: CZ09056009 zastoupená Vodafone na základě plné moci Vám sděluje, že dle Vámi podané žádosti ze dne **14.4.2022**, která je nedílnou součástí tohoto vyjádření,

souhlasí s realizací projektu.

Ve Vámi zadaném zájmovém území a v uvedené výšce (výška stavby: 0 m, výška jeřábu: 0 m) se nenachází žádné podzemní ani nadzemní vedení.

Platnost vyjádření je **1 rok** od data vydání. Vyjádření je platné pouze v rámci předmětného projektu a pro důvod vydání vyjádření stanovený žadatelem v žádosti.

Vyjádření pozbývá platnosti uplynutím doby platnosti, změnou rozsahu zájmového území i změnou důvodu vydání vyjádření uvedeného v žádosti, to vše v závislosti na tom, která ze skutečností rozhodná pro pozbytí platnosti tohoto vyjádření nastane nejdříve. Po skončení platnosti si musíte podat novou žádost na adrese <https://www.zadostovyjadreni.cz/vodafone/>.

S pozdravem

v.z. Ing. Kateřina Rendeková
Vodafone Czech Republic a. s.
náměstí Junkových 2808/2
150 00 Praha 5

Tel.: 607105305

E-mail: katerina.rendekova@vodafone.com


Vodafone Czech Republic a.s.
náměstí Junkových 2, 155 00, Praha 5
IČO: 25788001, DIČ: CZ25788001
tel.: 776 971 111, fax: 776 971 927
-60-

Seznam příloh/přiložených souborů:

Zadost_MW9910197791415729.pdf

Aleš Kozel Elektroslužba

Krhanice 88

257 42

IČO: 40049639

DIČ: CZ6203241275

tel.: 602 268 621

Email: ak@ak-eletro.cz

Ateliér projektování inženýrských staveb, s.r.o.

Veronika Pokorná, Ohradní 1443/24b, 140 00 Praha

Evi.číslo správce: 021/22

dne: 21.04.2022

Důvod podání žádosti: Existence sítí

Stavba: II/603 Krňany, obchvat

Žádost o vyjádření : Existence sítí veřejného osvětlení

Ve Vámi předložené dokumentaci se v místě plánované výstavby **nachází** vedení veřejného osvětlení v majetku obce Krňany. Před zahájením prací je nutno zařízení vytyčit a při výkopech zdokumentovat, zda došlo ke střetu a jak proběhlo uložení. Ke kontrole uložení přizvat zástupce obce Krňany.

S pozdravem Aleš Kozel



ŽADATEL

Ateliér projektování inženýrských staveb, s

NAŠE ZNAČKA
0201374999

VYŘIZUJE / LINKA

VYŘÍZENO DNE
24.02.2022

Sdělení o existenci komunikačního vedení společnosti Telco Pro Services, a. s.

Název akce: II/106 Krňany, obchvat

Účel: Územní rozhodnutí

Vážený zákazníku,
dovolujeme si reagovat na Vaši žádost číslo 0201374999 ze dne 24.02.2022, která se týkala sdělení o existenci komunikačního zařízení na Vámi určeném zájmovém území.

Dle vědomí společnosti Telco Pro Services, a. s., se na Vámi vymezeném zájmovém území:
nenachází komunikační zařízení v majetku společnosti Telco Pro Services, a. s.

Zároveň si Vás dovoluujeme upozornit, že není vyloučeno, že se ve Vámi vymezeném zájmovém území nachází jiné zařízení, které není v majetku společnosti Telco Pro Services, a. s.

Toto sdělení je platné do 24.02.2023.

V souvislosti s výše uvedeným si Vás dovoluujeme upozornit, že sdělení o existenci či neexistenci sítí představuje skutečnosti tvořící obchodní tajemství společnosti Telco Pro Services, a. s. Poskytnuté informace jsou dále také důvěrnými informacemi společnosti Telco Pro Services, a. s. Z výše uvedených důvodů si Vás proto společnost Telco Pro Services, a. s., dovoluje upozornit, že s poskytnutými informacemi je potřeba nakládat dle platných právních předpisů, v opačném případě se vystavujete postihu ve smyslu platné právní úpravy. V této souvislosti si Vás dovoluujeme rovněž upozornit, že požadované informace nesmí být předány, sděleny, využity, zpřístupněny, či jiným způsobem postoupeny na jakoukoli třetí osobu bez předchozího prokazatelného souhlasu společnosti Telco Pro Services, a. s. Informace o existenci sítí mohou být využity pouze pro účel, pro který byly vyžádány.

S pozdravem

Telco Pro Services, a. s.

Praha, Praha 4
Duhová 1531/3
PSČ 140 00
IČ: 29148278

Přílohy

Situační výkres zájmového území